

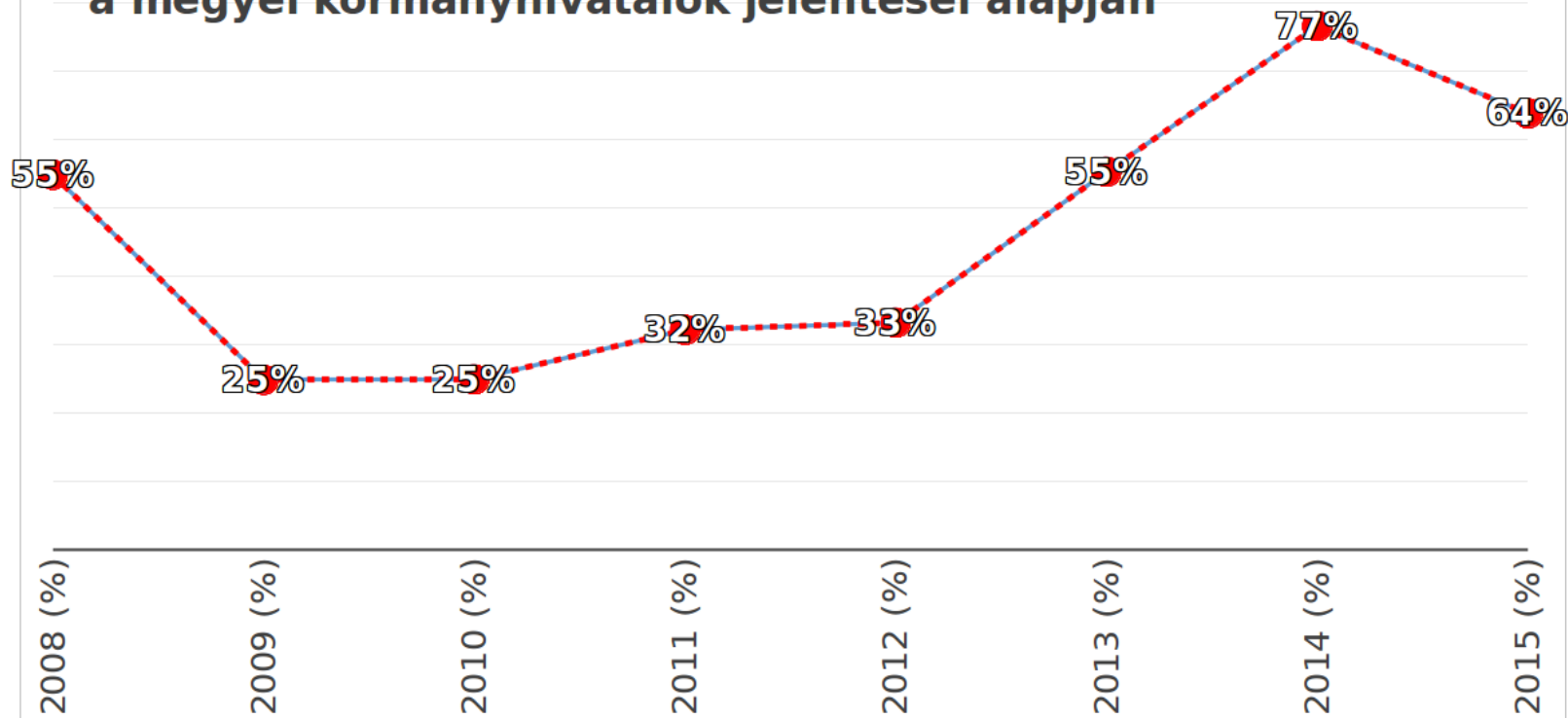
# Földmérési alappontok közösségi helyszínelése

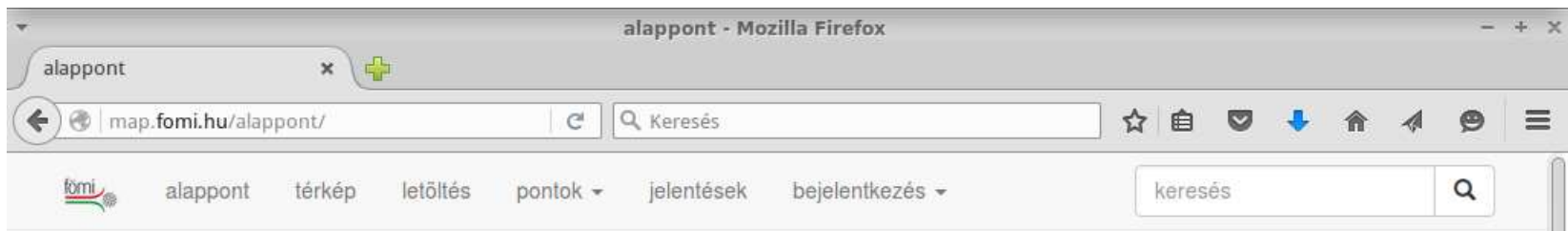
Sebők Tamás  
Kolesár András



**Földmérési és Távérzékelési Intézet**  
**Geodéziai / Térinformatikai igazgatóság**

## EOVA pontok 2008-2015. évi helyszínelései a megyei kormányhivatalok jelentései alapján





Letölthető számos formátumban



Közösségi visszajelzések által válik  
narrakésszé



Mobil eszközökön is használható

alappontok - Mozilla Firefox

alappontok x +

map.fomi.hu/alappont/pontok/kozelben Keresés

fömi alappont térkép letöltés pontok ▼ jelentések bejelentkezés ▼ keresés

## Közeli alappontok

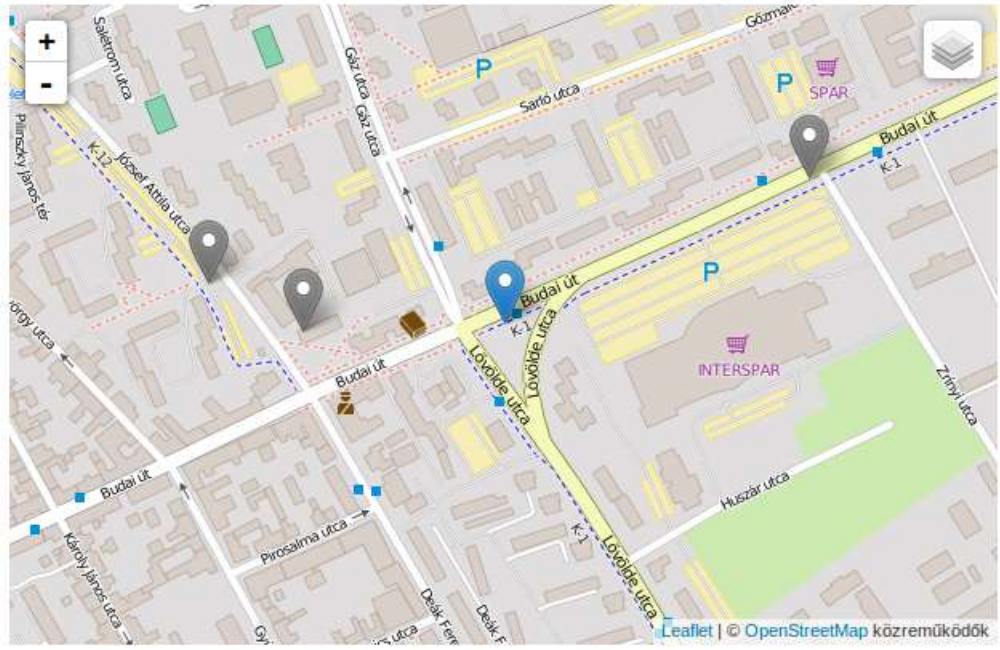
25 találat oldalanként

Keresés:

távolság	↑↓ pontszám	↑↓ állandósítás	↑↓ pontvédő	↑↓ rendűség	↑↓ megye	↑↓ település
1.290 km	65-4011/2	csap	nincs	III. rendű	Főváros	Budapest XI.KER.
1.341 km	65-4011	kő	nincs	III. rendű	Főváros	Budapest XI.KER.
1.363 km	65-4011/1	pillér	nincs	III. rendű	Főváros	Budapest XI.KER.
2.451 km	65-3050	GPS állandósítás	egyéb	IV. rendű főpont	Főváros	Budapest XI.KER.
2.749 km	65-2064	torony	nincs	IV. rendű főpont	Főváros	Budapest VII.KER.
3.359 km	65-4052/1	kő	nincs	IV. rendű főpont	Főváros	Budapest VIII.KER.
3.575 km	65-2063/1	kő	nincs	IV. rendű főpont	Főváros	Budapest XIII.KER.
3.616 km	65-2063	torony	nincs	IV. rendű főpont	Főváros	Budapest XIII.KER.
4.377 km	65-2014/1	kő	nincs	III. rendű	Főváros	Budapest III.KER.
4.540 km	65-2014	torony	nincs	III. rendű	Főváros	Budapest III.KER.
5.165 km	65-1001/1a	vasoszlop	nincs	iránypont	Főváros	Budapest XII.KER.
5.235 km	65-3226	vasoszlop	nincs	IV. rendű	Főváros	Budapest XI.KER.
5.759 km	65-3053	kő	vasbetonlap	IV. rendű főpont	Főváros	Budapest XII.KER.



pontszám **54-4128**  
 állandósítás **kő**  
 pontvédő **nincs**  
 rendűség **IV. rendű**  
 nyilvántartott áll... **rendben**  
 megye **Fejér**  
 település **Székesfehérvár**



új jelentés

58336 alappont	14 jelentés	46 fénykép
-------------------	----------------	---------------



54-4128 - alappont - Mozilla Firefox

Fájl Szerkesztés Nézet Előzmények Könyvjelzők Eszközök Súgó

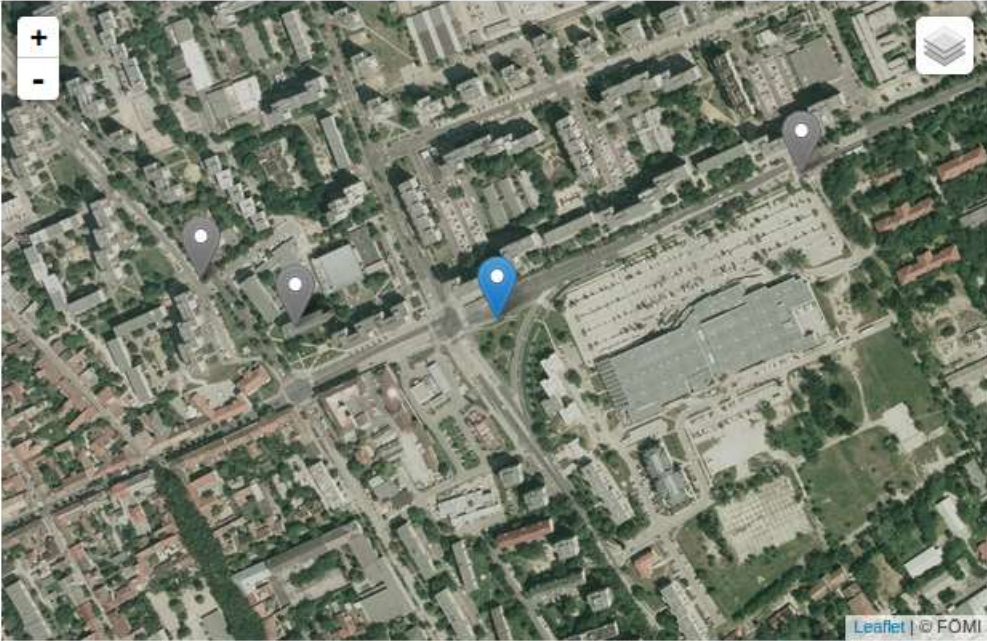
54-4128 - alappont x +

map.fomi.hu/alappont/54-4128 Keresés

fomi alappont térkép letöltés pontok ▼ jelentések Kolesár András ▼ keresés

pontszám **54-4128**  
 állandósítás kő  
 pontvédő nincs  
 rendűség IV. rendű  
 nyilvántartott áll... rendben  
 megye Fejér  
 település Székesfehérvár

📍 kml



új jelentés

58336 alappont	14 jelentés	46 fénykép
-------------------	----------------	---------------

Készítette és üzemelteti a Földmérési és Távérzékelési Intézet

54-4128 - alappont - Mozilla Firefox

Fájl Szerkesztés Nézet Előzmények Könyvjelzők Eszközök Súgó

54-4128 - alappont x +

map.fomi.hu/alappont/54-4128 Keresés

új jelentés

dátum

nem tudtam megközelíteni

pontvédelem

rendben  
 jelzőkő kidobva  
 sérült  
 nem találtam

HP-kő

rendben  
 sérült  
 nem találtam

megjegyzés

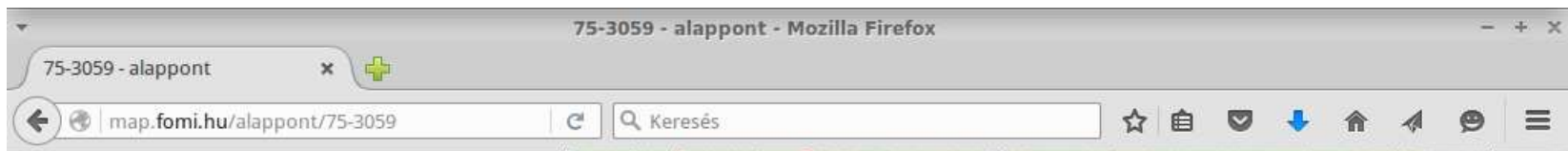
Küldés

Húzz ide képeket vagy kattints a feltöltéshez.

58336 alappont 14 jelentés 46 fénykép

Készítette és üzemelteti a Földmérési és Távérzékelési Intézet.





kml



### Új jelentés

2015-02-21 14:07:00 | pontvédő: rendben, HP-kő: rendben | Kolesár András

A betonoszlop ferde, amúgy a betonlapok épek.





# közvetlen visszajelzés



Firefox browser window showing the website 'jelentések - Mozilla Firefox'. The address bar contains 'map.fomi.hu/alappont/jelentések'. The page title is 'jelentések'. The browser interface includes a search bar with 'Keresés' and a navigation menu with items like 'alappont', 'térkép', 'letöltés', 'pontok', 'jelentések', and 'Kolesár András'.

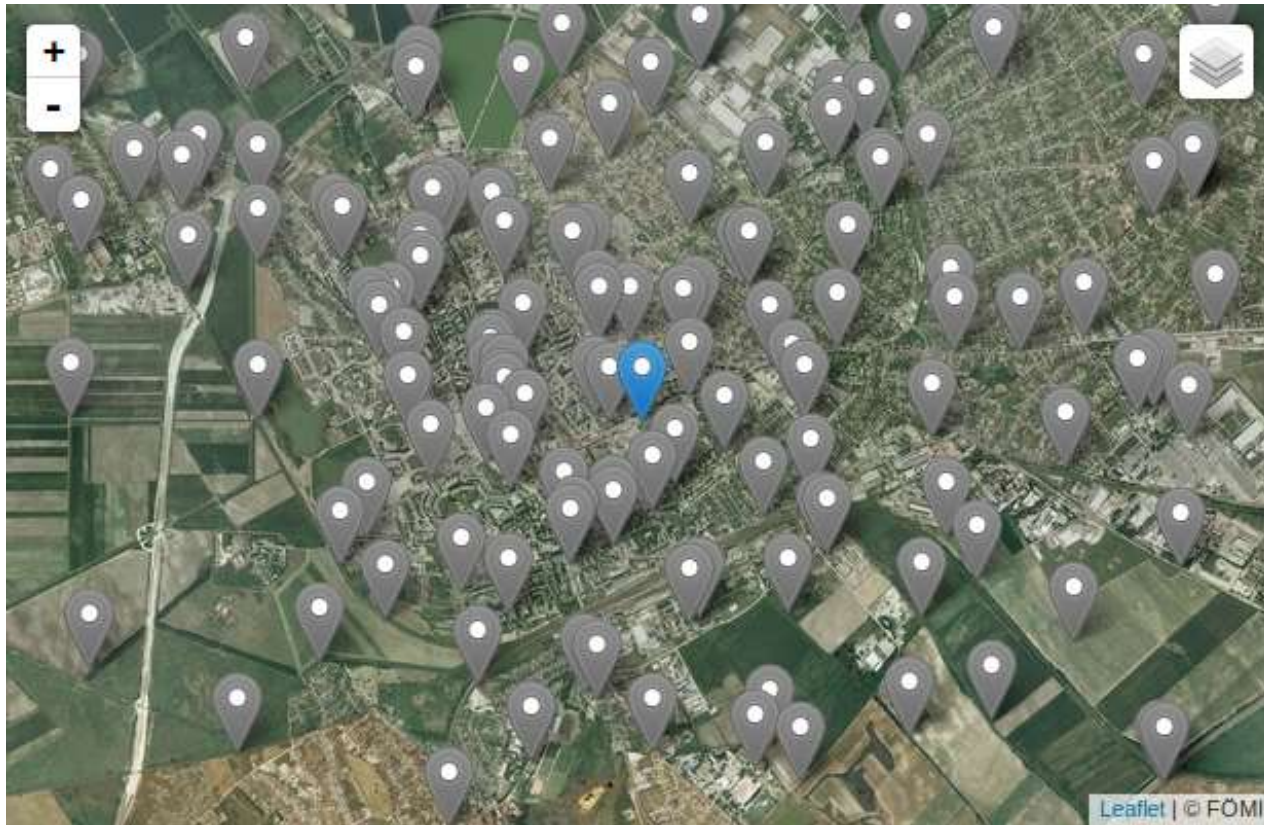
## Jelentések

25 találat oldalanként

Keresés:

dátum	↑↓ pontszám	↑↓ felhasználó	↑↓ állapot
2016-01-16 13:55:00	65-1201	Kolesár András	pontvédő: nem találtam, HP-kő: rendben
2016-02-06 12:25:00	65-1245	Kolesár András	pontvédő: nem találtam, HP-kő: sérült
2016-02-06 12:00:00	65-1054	Kolesár András	pontvédő: nem találtam, HP-kő: rendben
2016-02-07 12:55:00	43-4011	Kolesár András	pontvédő: sérült, HP-kő: nem találtam
2016-02-06 12:57:00	56-1137	Tamas Sebok	pontvédő: sérült, HP-kő: rendben
2015-12-15 13:25:00	47-3422	Tamas Sebok	pontvédő: sérült, HP-kő: sérült
2015-02-21 14:07:00	75-3059	Kolesár András	pontvédő: rendben, HP-kő: rendben
2015-02-21 12:33:00	75-3245	Kolesár András	pontvédő: rendben, HP-kő: rendben
2015-02-21 11:46:00	75-3244	Kolesár András	pontvédő: sérült, HP-kő: nem találtam
2015-02-14 16:50:00	65-1232	Kolesár András	pontvédő: nem találtam, HP-kő: rendben
2015-02-14 15:52:00	65-1416	Kolesár András	pontvédő: nem találtam, HP-kő: rendben
2015-02-14 13:48:00	65-1241	Kolesár András	pontvédő: rendben, HP-kő: rendben

# crowdsourcing





fényképek - Mozilla Firefox

Fájl Szerkesztés Nézet Előzmények Könyvjelzők Eszközök Súgó

fényképek x +

map.fomi.hu/alappont/fenykepek Keresés

fomi alappont térkép letöltés pontok jelentések Kolesár András keresés

## fényképek






fényképek - Mozilla Firefox

Fájl Szerkesztés Nézet Előzmények Könyvjelzők Eszközök Súgó

fényképek x +

map.fomi.hu/alappont/fenykepek Keresés

40 / 45

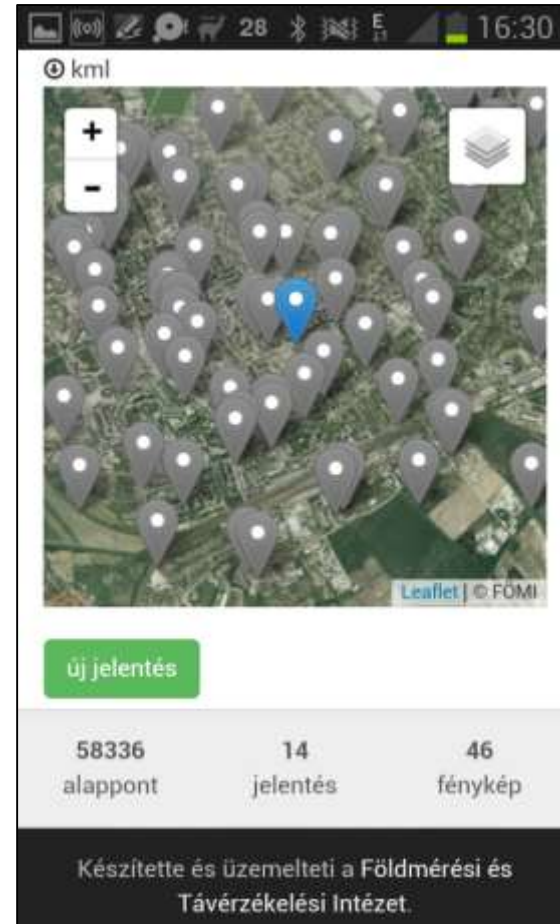
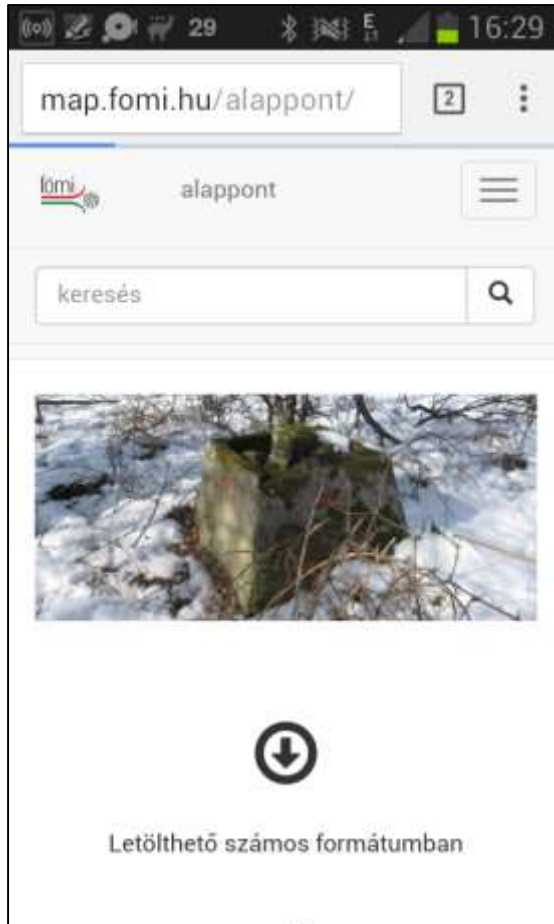


65-1241 Kolesár András 2015-02-14 13:48:00

# képernyőmérethez igazodó megjelenés



# mobil böngészőben



bejelentkezés - Mozilla Firefox

Fájl Szerkesztés Nézet Előzmények Könyvjelzők Eszközök Súgó

bejelentkezés x +

map.fomi.hu/alappont/auth/login Keresés

fomi alappont térkép letöltés pontok ▼ jelentések bejelentkezés ▼ keresés

# Bejelentkezés



facebook



google



github



linkedin

58336  
alappont

14  
jelentés

46  
fénykép

Készítette és üzemelteti a Földmérési és Távérzékelési Intézet.



# szabad szoftverkörnyezet

- Linux
- Apache
- PHP
- Laravel
- Leaflet
- Bootstrap
- PostgreSQL
- PostGIS



APACHE  
HTTP SERVER



laravel



Bootstrap



# Köszönöm a figyelmet.

## Kérdések?

**Sebők Tamás**

sebok.tamas@fomi.hu

**Kolesár András**

kolesar.andras@fomi.hu

**Földmérési és Távérzékelési Intézet**

Geodéziai / Térinformatikai igazgatóság,

1149 Budapest, Bosnyák tér 5.

[www.fomi.hu](http://www.fomi.hu)

