

LECHNER
TUDÁSKÖZPONT

DIGITÁLIS LÉPÉSVÁLTÁS #2

Fekete Gábor
vezérigazgató

GISopen 2019

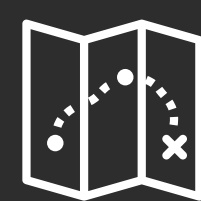




ÉPÍTÉSZET ÉS E-ÉPÍTÉSÜGY




INGATLAN-NYILVÁNTARTÁS



**TÉRBELI SZOLGÁLTATÁSOK ÉS
TÉRINFORMATIKA**



FÖLDMÉRÉS ÉS TÉRKÉPÉSZET



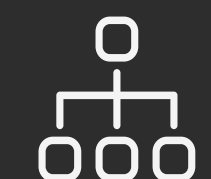
**TELEPÜLÉSI
SZOLGÁLTATÁSOK ÉS
URBANISZTIKA**



TÁVÉRZÉKELÉS



DOKUMENTÁCIÓS KÖZPONT



KÖFOP PROJEKTEK

A Lechner Tudásközpont 2019. április 1-jén Magyarország legnagyobb téradatmennyiségével és legszélesebb körű térinformatikai szaktudásával rendelkező szervezetévé vált.

- A Miniszterelnökség az Agrárminisztériumtól 2019. április 1-től átvette az ingatlan-nyilvántartási és térképészeti feladatokat.
- A MePAR rendszer és a támogatásellenőrzés feladatai 2019. július 1-től a Nemzeti Földügyi Központba kerülnek.
- A BFKH Földmérési, Távérzékelési és Földhivatali Főosztályának földmérési, távérzékelési és térinformatikai tevékenységei, valamint ingatlan-nyilvántartási és térképészeti feladatai a Lechner Tudásközpontba kerültek.



KAPCSOLAT



1111 Budapest, Budafoki út 59.
1149 Budapest Bosnyák tér 5.

[+36 \(1\) 279-2610](tel:+3612792610)



info@lechnerkozpont.hu
www.lechnerkozpont.hu

