

LECHNER
TUDÁSKÖZPONT

Az online téradat szolgáltatások fejlesztése










2019/04/18



LTK online téradatok elérése

Geoshop.hu:

- 2010-ben indult, adatok Budapestre és Pest megyére
- 2013-tól adatok a teljes országra
- 0 – 24 óráig
- Kártyás fizetés esetén szinte azonnali adatátvitel

		
Corine felszínborítási adatbázis	Földmérési alappontok	Topográfiai térkép
		
Szintvonalrajz	Közigazgatási határok	Ingtalan-nyilvántartási alaptérképi adatbázis
		
Domborzat	Ortofotó	Magyarország Földrajzinév-tára

LTK online téradatok elérése

Geoshop 2.0

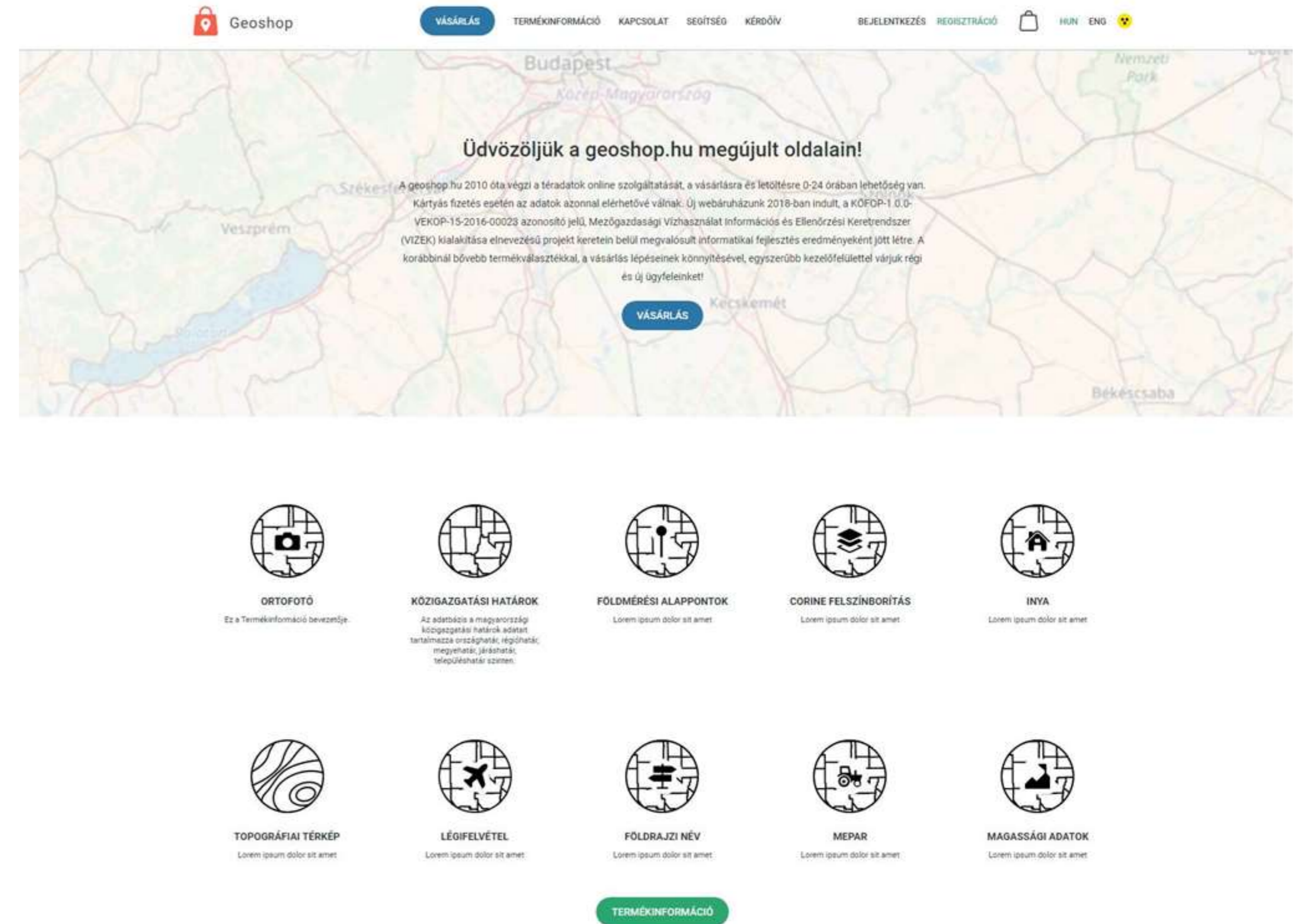
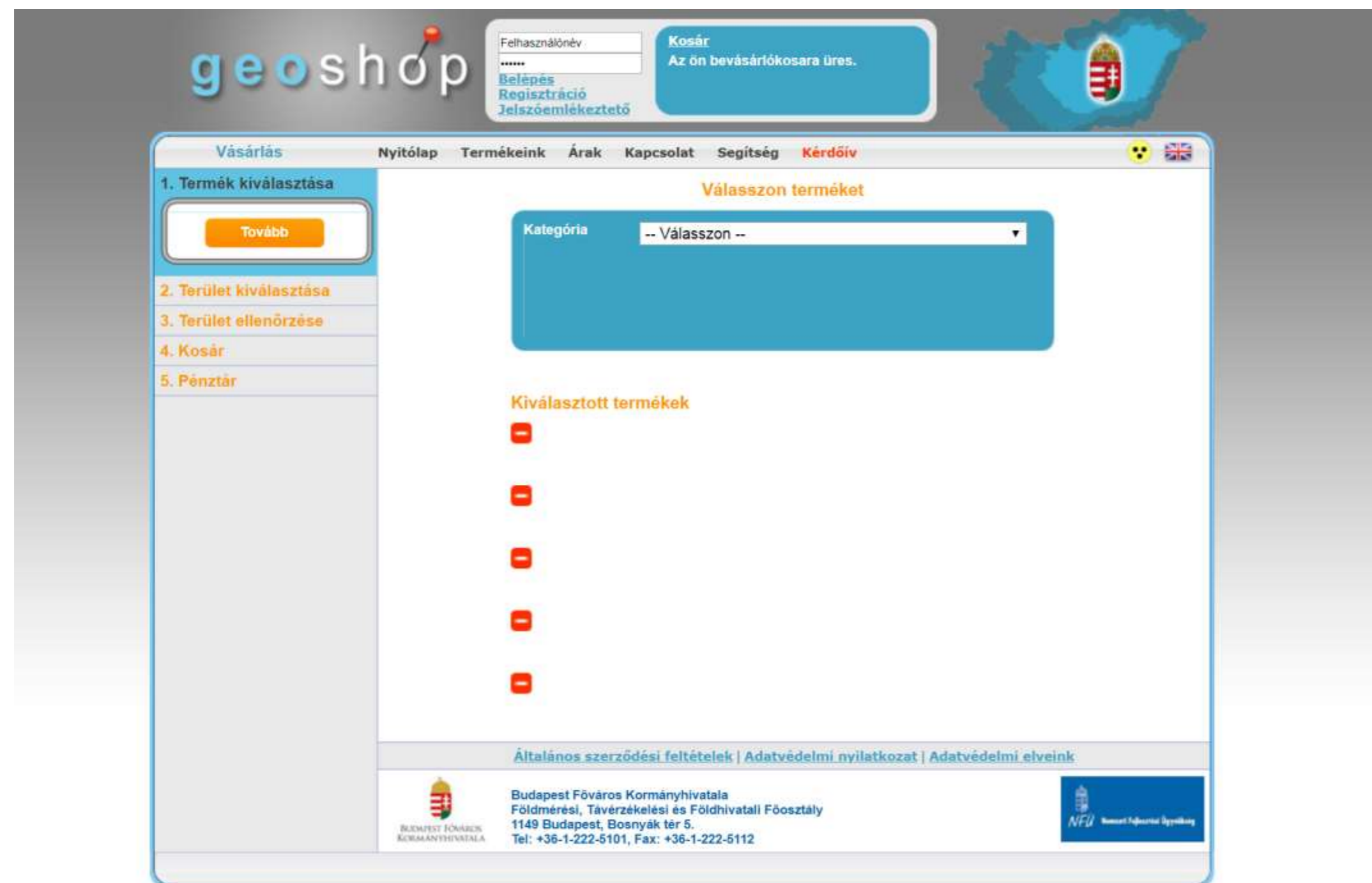
- Mezőgazdasági vízhasználat információs és ellenőrzési keretrendszer (VIZEK) kialakítása KÖFOP-1.0.0-VEKOP-15-2016-00023 projekt keretein belül
- Az összes téradatra egykapus ügyintézés, a VIZEK rendszer ügyfeleinek gyors, pontos könnyű kiszolgálásához szükséges a meglévő geoportál jelentős mértékű fejlesztése.
- Tervezett indulás 2019. május



Geoshop 2.0

Megújuló arculat

Felhasználóbarátabb környezet

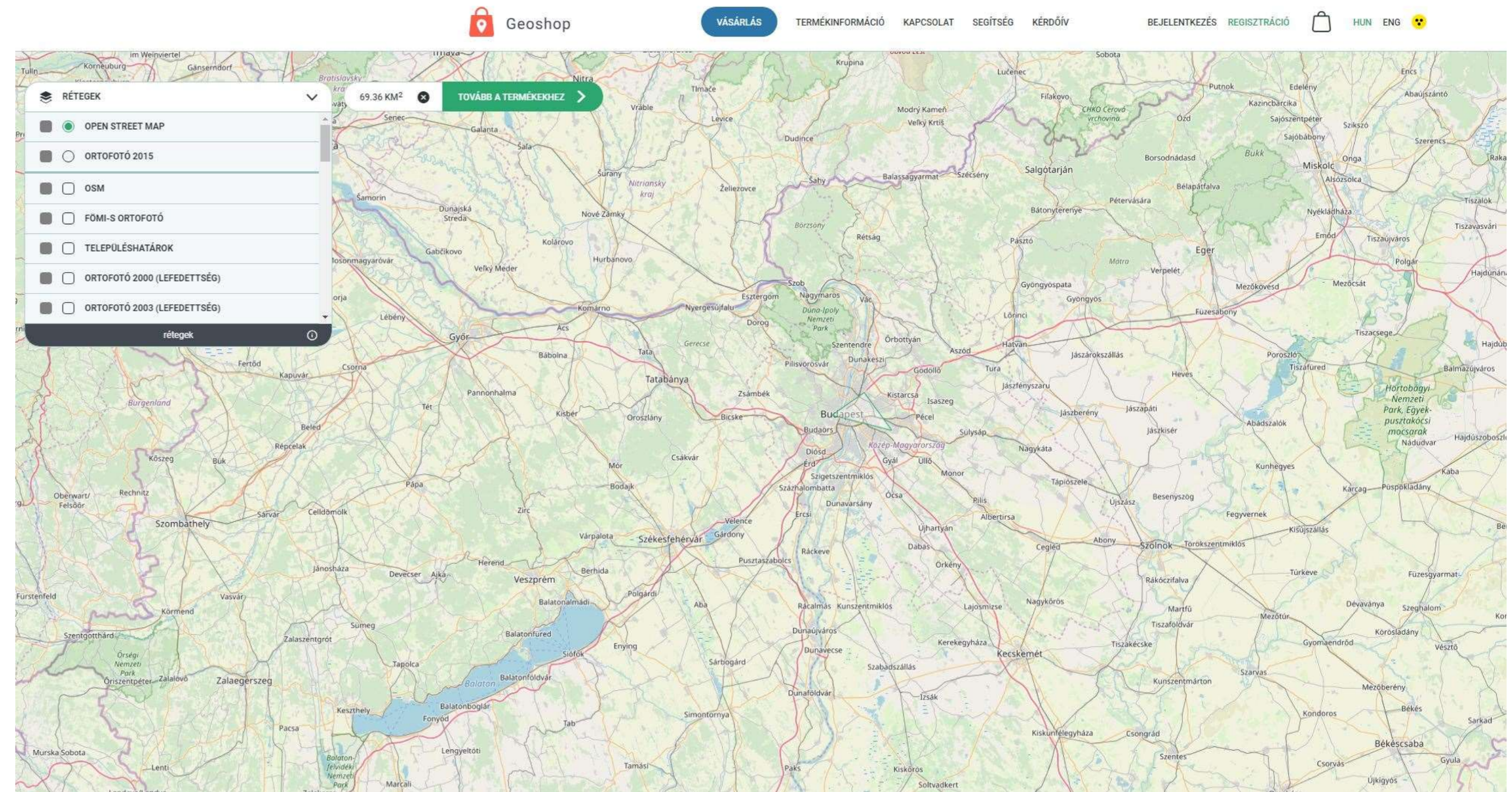
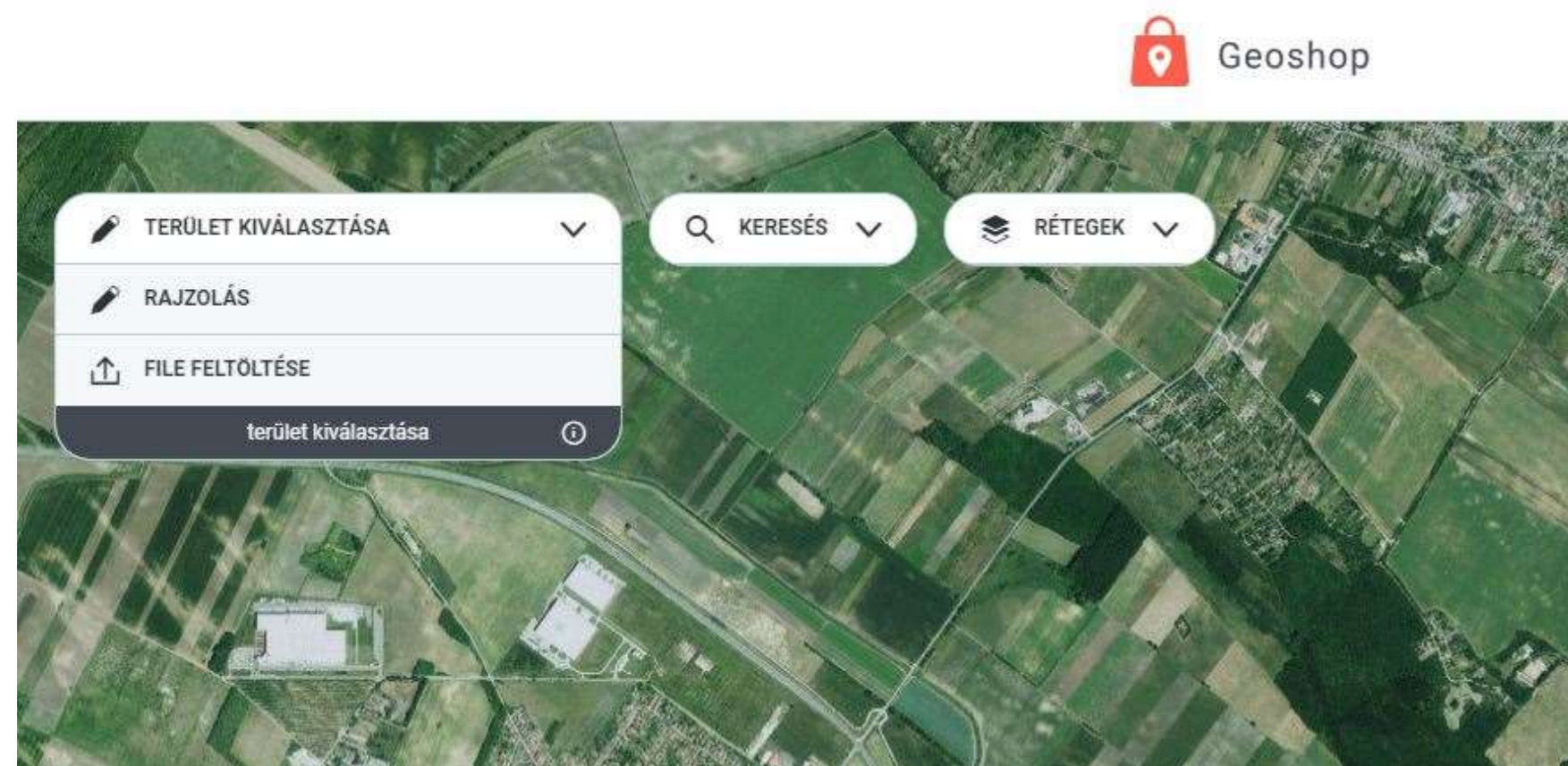


Geoshop 2.0

OSM és ortofotó alaptérkép

Terület kiválasztás:

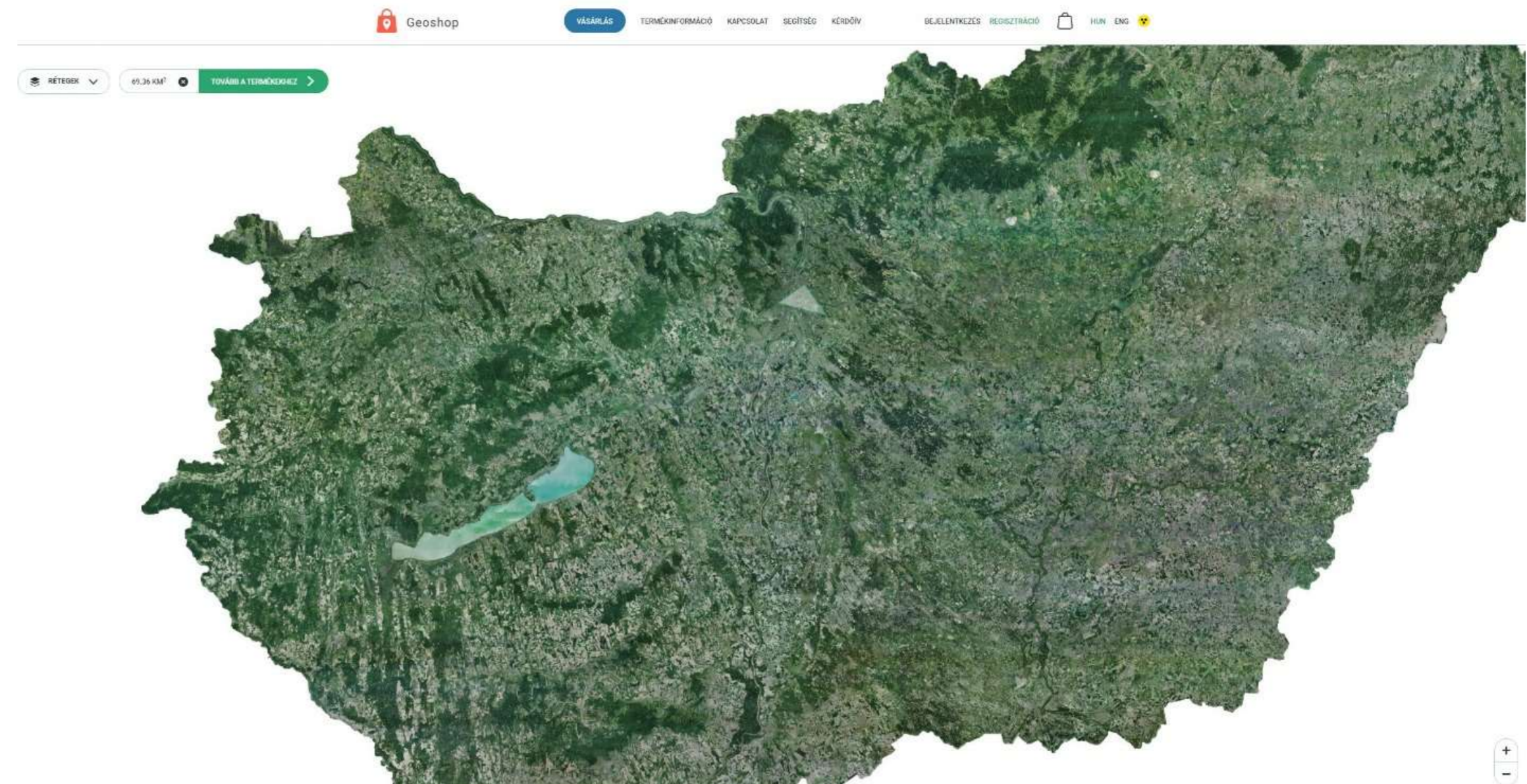
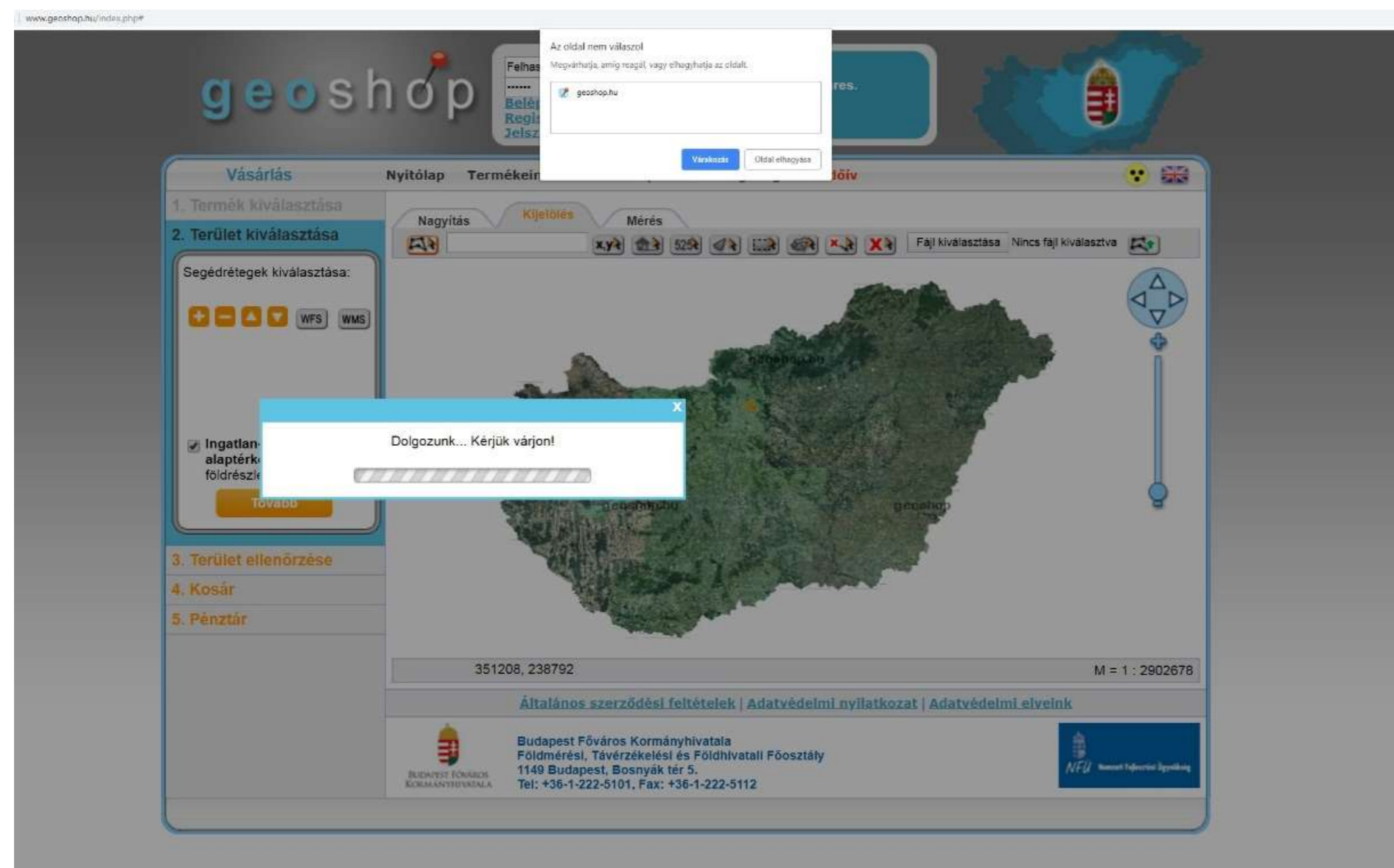
- Rajzolással
- Fájl feltöltésével: DXF, Shape



Geoshop 2.0

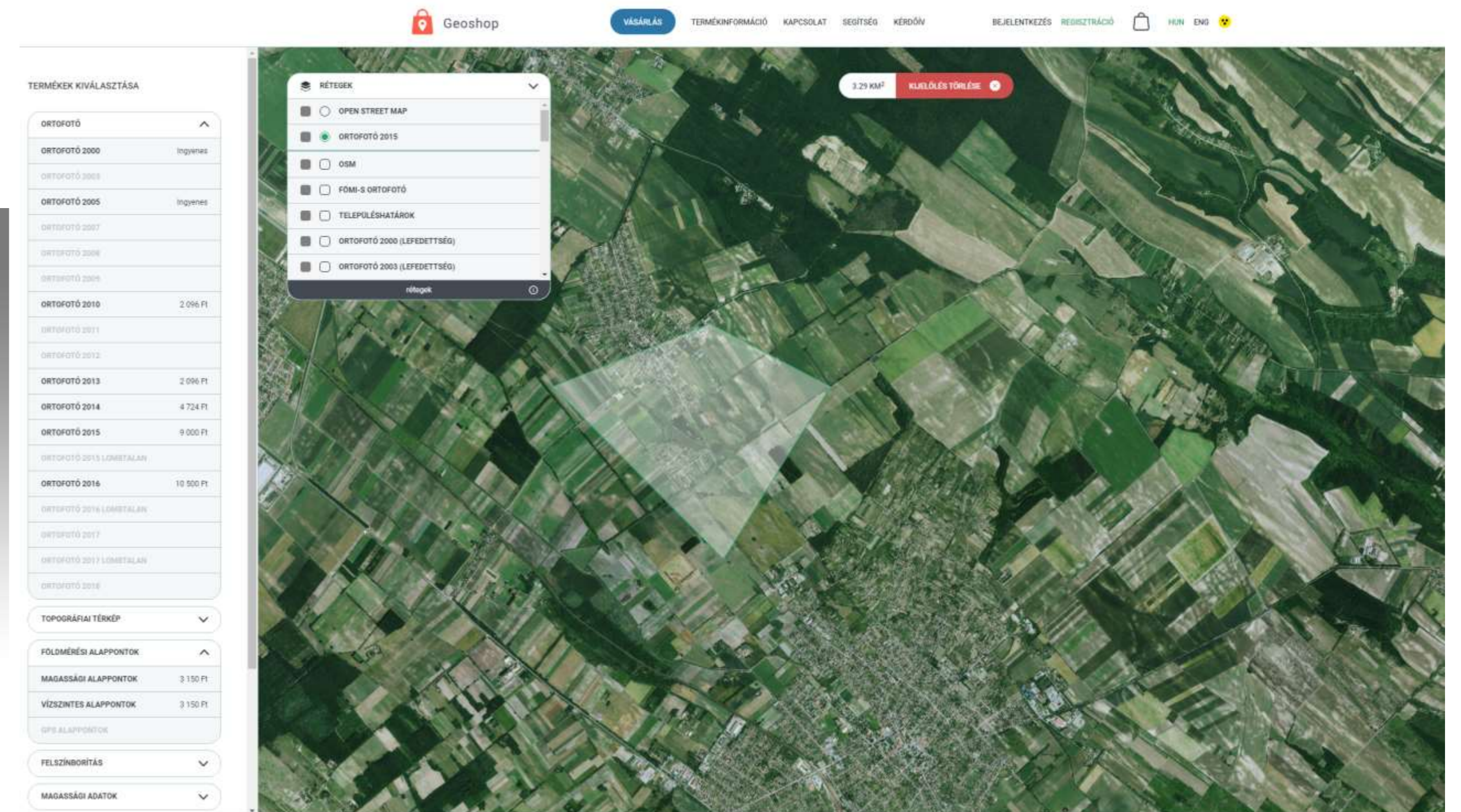
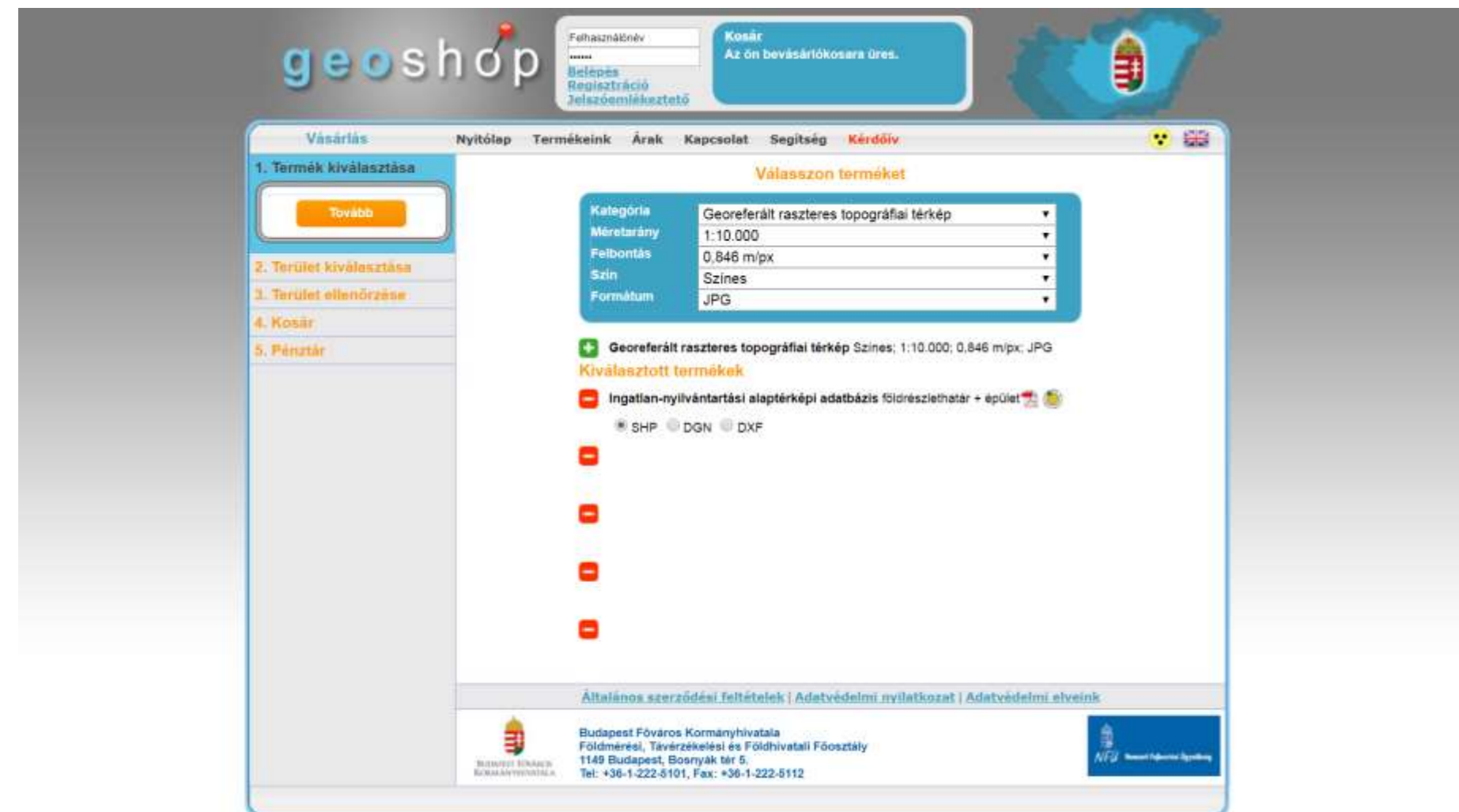


- Gyorsabb feldolgozás
- A megrendelés menete rugalmasabb



Geoshop 2.0

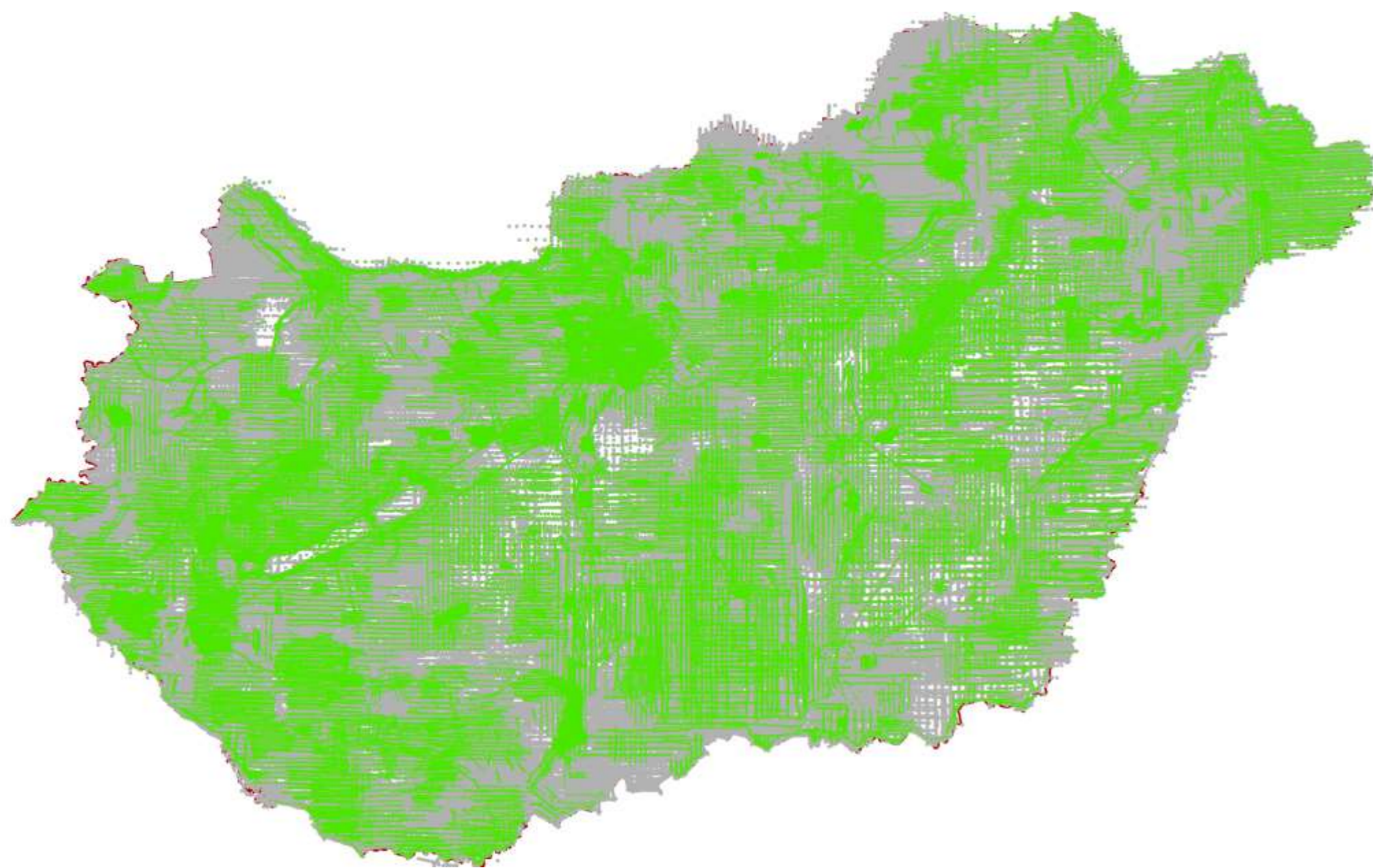
- Területalapú termékválasztás
- Elérhető termékek listája, árak



LTK online téradatok elérése

Digitális Légifelvétel Archívum

- <http://www.fentrol.hu/>
- Analóg légifelvételek 1959-2005
- 141 262 db kép online elérhető
- Fél évente ~10 000 új feltöltés



fentrol.hu Tetszik 3,8 E HU EN Keresés Blog Toplista

Szigetbecse (43)
0067-9851
1986. május 14.
1986_00... 1986_00...

CÍMKÉZEM

VISSZA A TÉRKÉPHEZ

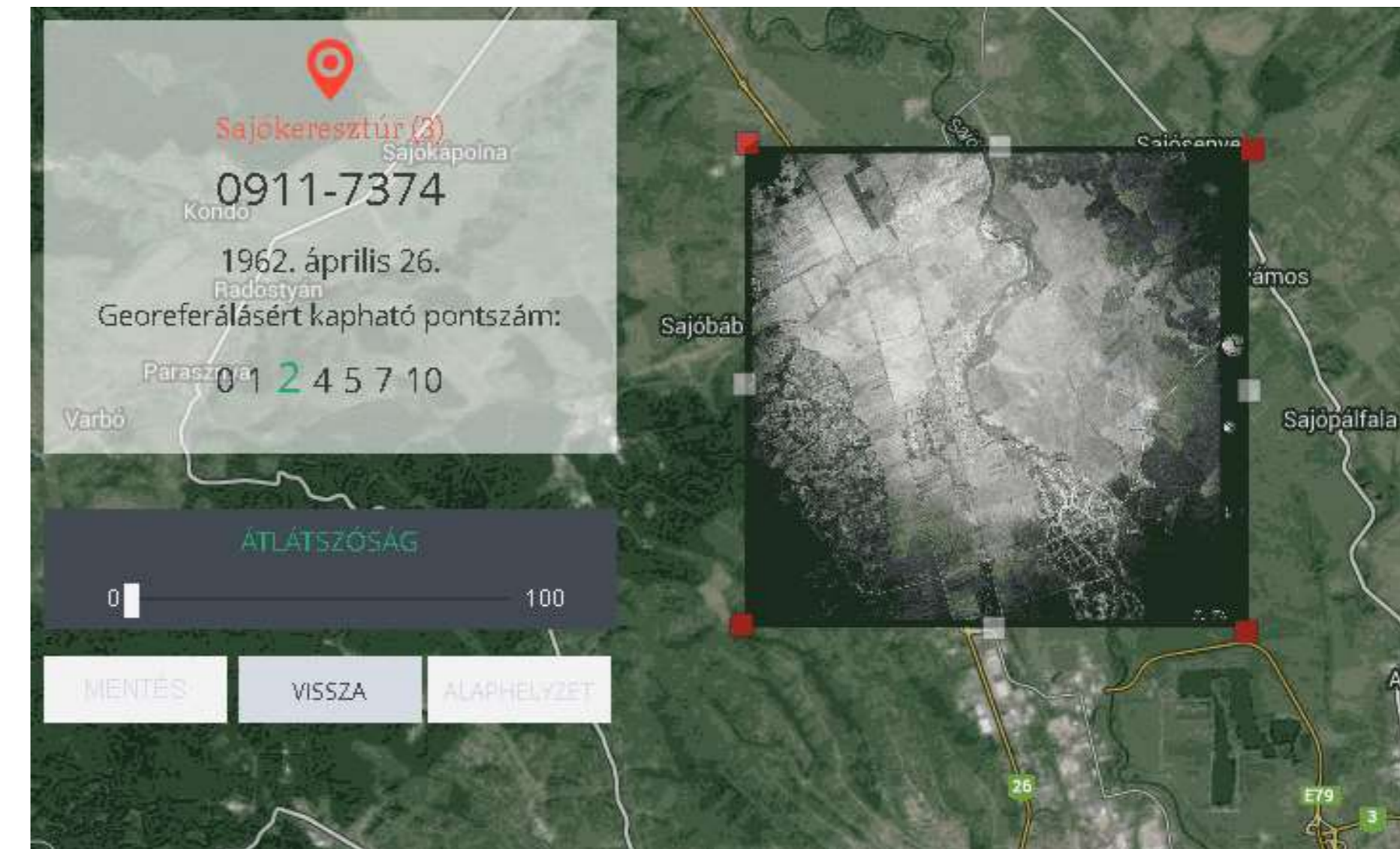
Légifotó beágyazása:
<div id="da_ft_163979"></div><script src="http://www.fentrol.hu/

LETÖLTÉS (.tif) LETÖLTÉS (.tif + .tfw) SZERKESZTEM

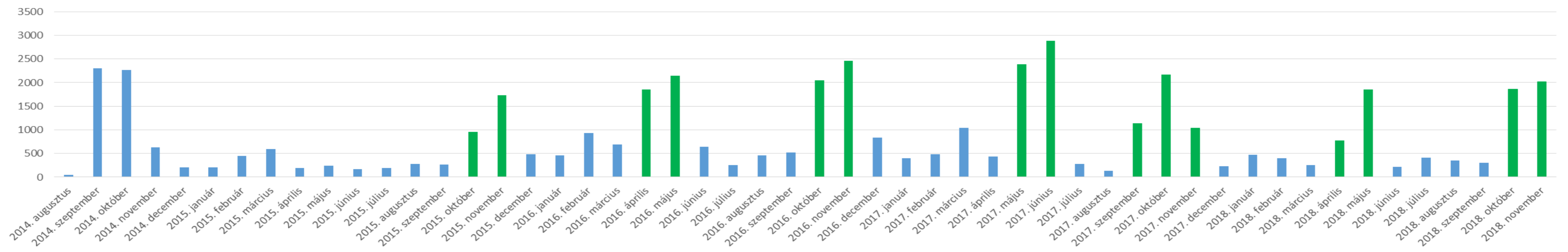
Digitális Légifelvétel Archívum

Georeferálás

- 970 georeferáló
- 48 200 db georeferálás
- Fél évente pontgyűjtő játék



Georeferálások havi megoszlása



Digitális Légifelvétel Archívum – Georeferálás 2.0

- Pontosabb forgatás
- Méretarány megtartása
- Helyesen illesztett szomszédok megjelenítése
- Transzformációs paraméterek számszerű megadása
- Transzformációs paraméterek másolása
- Hárompontos transzformáció



KAPCSOLAT



1149 Budapest, Bosnyák tér 5.



TELEFON: [+36 \(1\) 222-5101](tel:+3612225101)

www.lechnerkozpont.hu

EMAIL: LTK@LECHNERKOZPONT.HU

