

NAKTÉR

avagy nemcsak térinformatikai fejlesztési
elképzelések a Nemzeti Agrárgazdasági
Kamaránál

Gósz Zoltán

GISopen 2018 Konferencia Székesfehérvár, 2018. március 12-14

Az előadás vázлата

- A Kamara **Tagjegyzéke.**
- A Kamara **Gazdaságszerkezeti Nyilvántartása.**
- Hogy jön ide a **térinformatika?**
- A végcél: **Szolgáltató Kamara** létrehozása.

Tagnyilvántartás

- A **2012. évi CXXVI. törvény** írja elő az agrárkamara tagjairól **Tagjegyzék** létrehozását.
- A Tagjegyzék tartalmazza:
 - a gazdálkodók (mint természetes személyek) valamennyi releváns adatát;
 - a gazdálkodó szervezetek (mint jogi személyek) valamennyi releváns adatát;
 - a pártoló természetes és jogi személyek releváns adatát;
 - az adatszolgáltatás során a tag által önkéntesen szolgáltatott egyéb adatot;
 - a kamarai tagra vonatkozó kizárási adatot;
 - a NÉBIH által szolgáltatott adatokat.
- A Tagjegyzék kifogásolható minőségben SAP-ban található.



Gazdaságszerkezeti nyilvántartás

- A **2012. évi CXXVI. törvény** írja elő a tagok által végzett agrárgazdasági tevékenység **Gazdaságszerkezeti nyilvántartásban** történő rögzítését.
- **Tartalmazza** a tag által:
 - **használt földterület** művelési ágára és nagyságára vonatkozó **adatokat**;
 - folytatott agrárgazdasági tevékenységből származó **árbevételének adatait**;
 - igénybe vett agrár-, vidékfejlesztési, valamint halászati **támogatási jogcímekeket**, a támogatás alapjául szolgáló **mértéket**, a támogatáshoz kapcsolódó **térinformatikai és az azzal összefüggő adatokat**, a támogatás **összegét**, valamint a mezőgazdasági **vagyoni értékű jogokat**;
 - az agrárgazdasági tevékenysége folytatásához használt **épületekre és építményekre**, valamint a **vállalkozás gazdaságszerkezetére**, feldolgozó kapacitására **vonatkozó adatokat**.
- **Jelenleg nincs** ilyen nyilvántartásunk!



Gazdaságszerkezeti nyilvántartás

Tagjegyzék

Gazdaságszerkezeti nyilvántartás

Tagjegyzék

SAP v. ?

Gazdaságszerkezeti nyilvántartás

**Külső
adatok**

Tagjegyzék

SAP v. ?

Gazdaságszerkezeti nyilvántartás

**Külső
adatok**

NAKTÉR

Tagjegyzék

SAP v. ?

Gazdaságszerkezeti nyilvántartás

**Külső
adatok**

NAKTÉR

Tagjegyzék



SAP v. ?

Gazdaságszerkezeti nyilvántartás

**Külső
adatok**

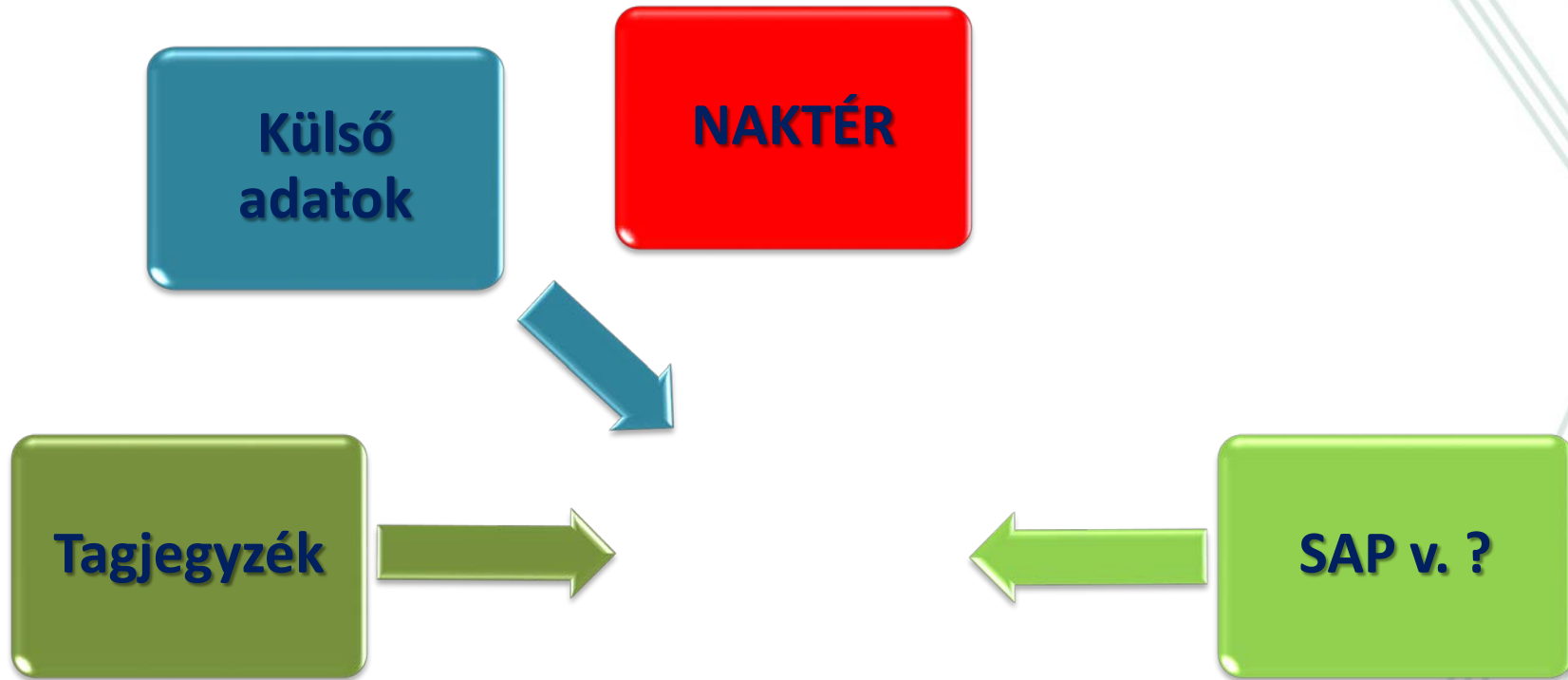
NAKTÉR

Tagjegyzék

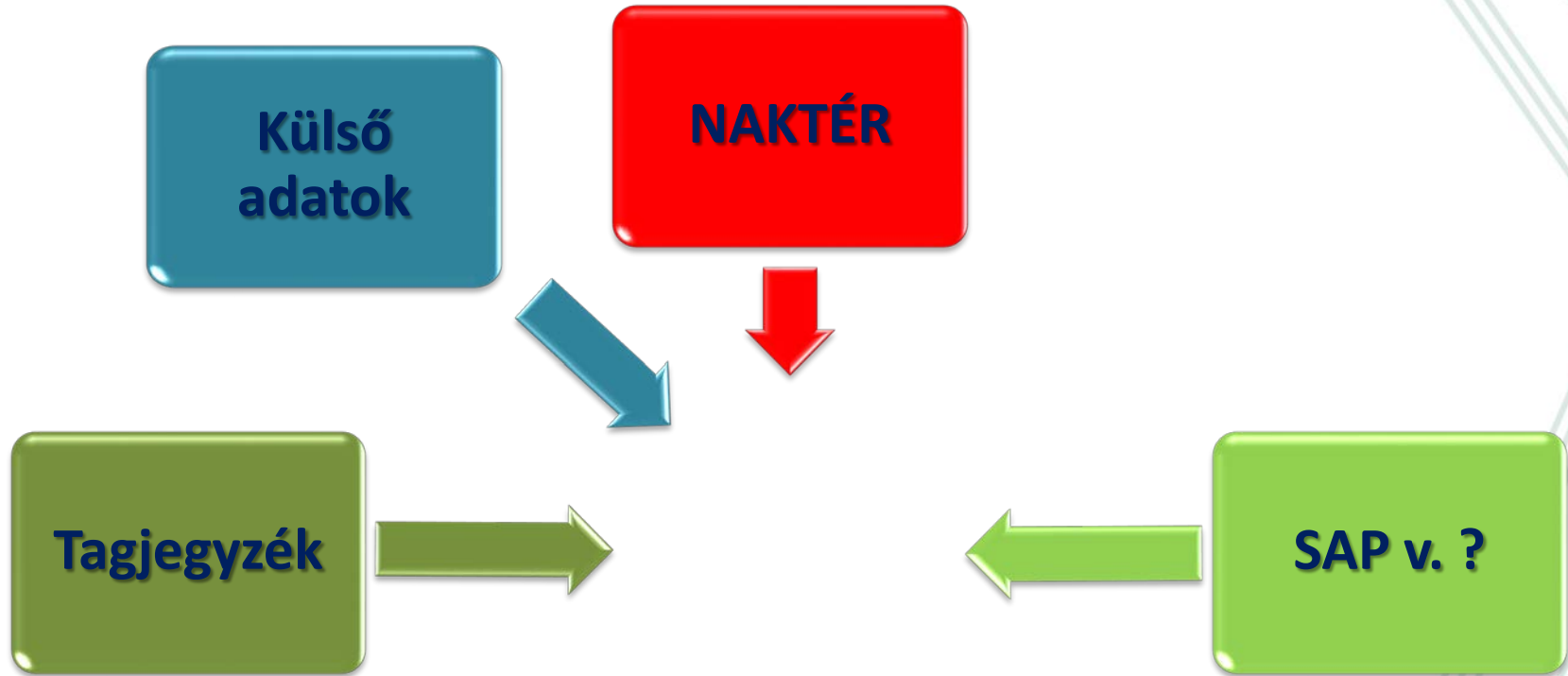


SAP v. ?

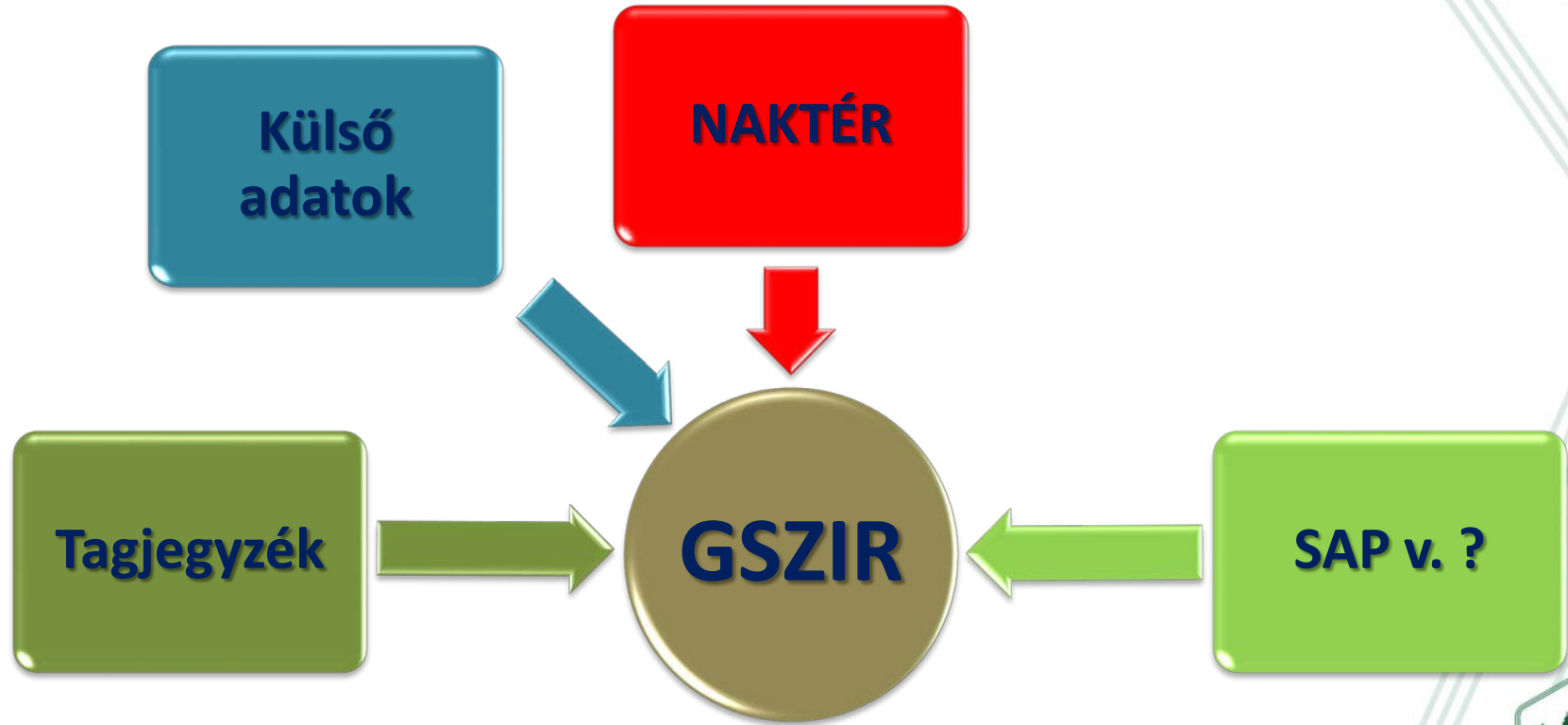
Gazdaságszerkezeti nyilvántartás



Gazdaságszerkezeti nyilvántartás



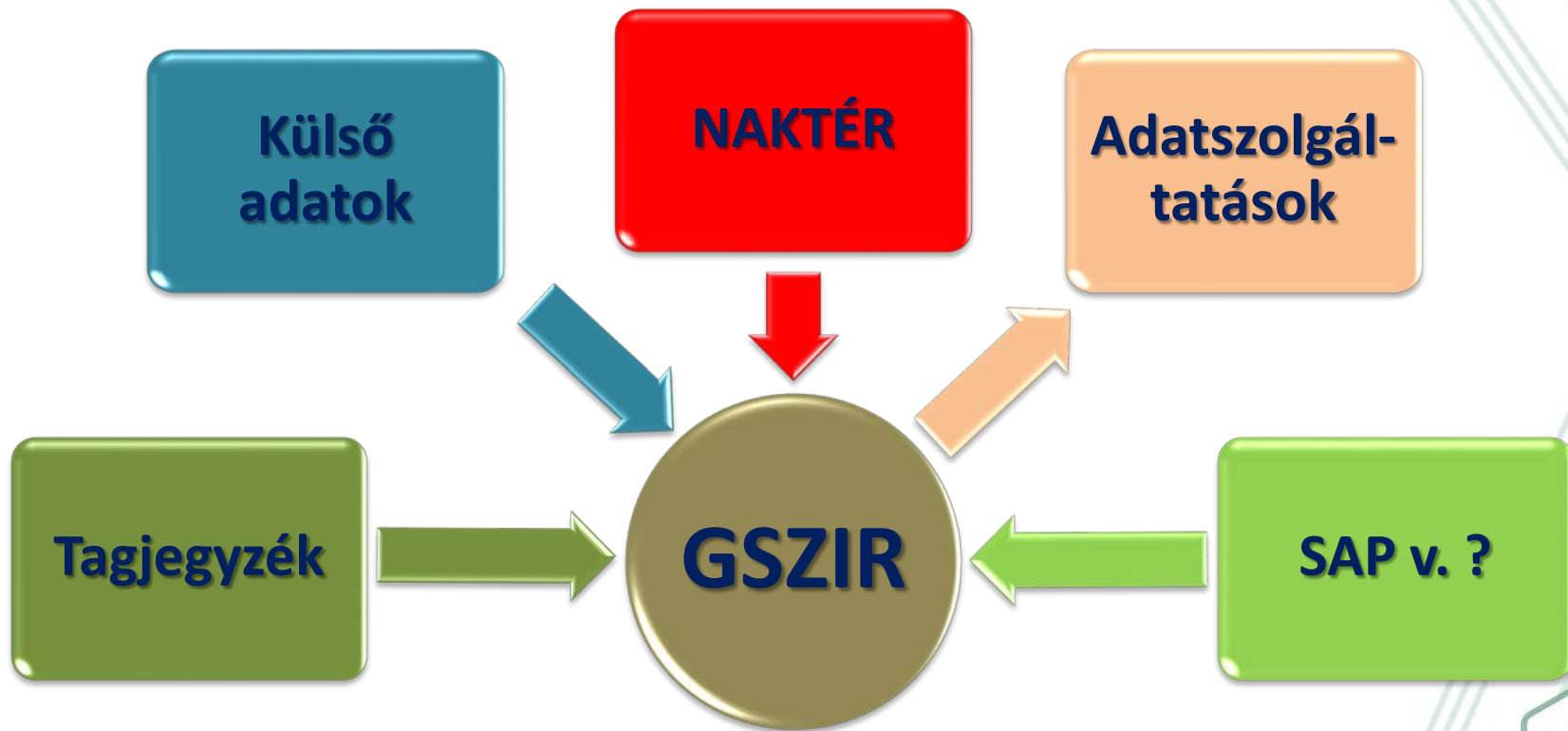
Gazdaságszerkezeti nyilvántartás



Gazdaságszerkezeti nyilvántartás



Gazdaságszerkezeti nyilvántartás



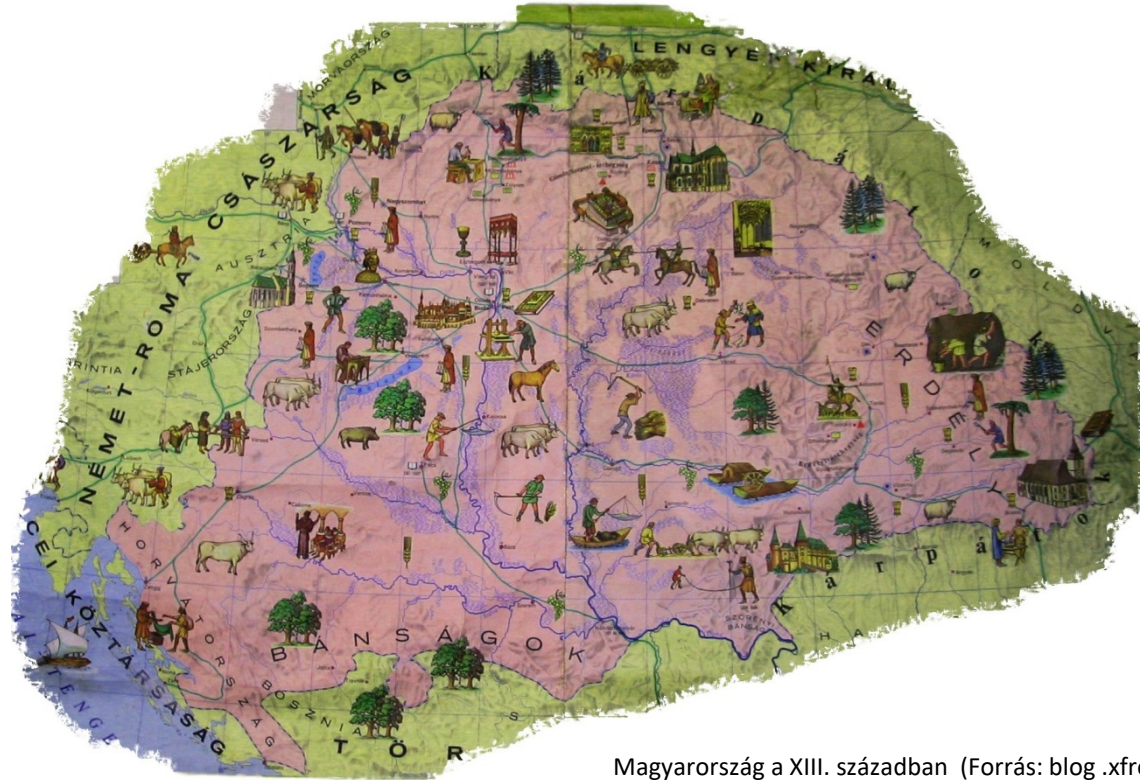
Gazdaságszerkezeti nyilvántartás

Cél: olyan **információs rendszer létrehozása**, mely alkalmas:

- a tagok által szolgáltatott adatok fogadására,
- a meglévő SAP adatbázisunkból adatok szelektív gyűjtésére,
- a külső adatbázisokkal való kommunikációra,
- valamennyiből statisztikai adatok, információk nyerésére, elemzésekre,
- térinformatikai adatok előállítására, továbbítására.



Térinformatika



Magyarország a XIII. században (Forrás: blog .xfree.hu)

Térinformatika

- Talán a **legfiatalabb tudomány.**
- **A térbeli objektumok helyzetével, tulajdonságával, egymáshoz való kapcsolatával foglalkozik oly módon, hogy megoldást nyújt térbeli és időbeli folyamatok elemzésére.**
- Számos alkalmazási területe létezik.


A NAKTÉR jellemzői

- **Integrált** – mert külső-belső kapcsolat biztosítása feltétel.
- **Térinformatikai** – tudományos alaposság, szabványosított környezet jellemzi.
- **Támogató rendszer** – elsődleges cél: a szolgáltató jelleg.

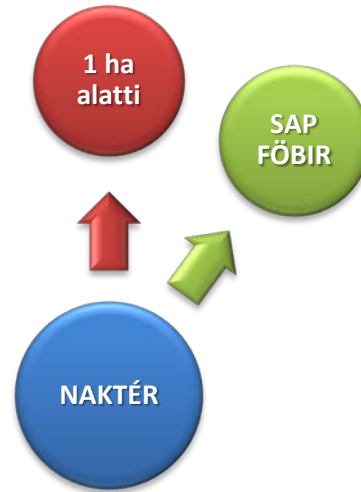
A NAKTÉR lehetséges elemei



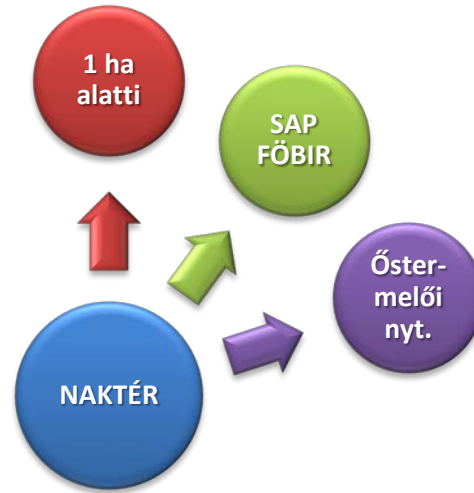
A NAKTÉR lehetséges elemei



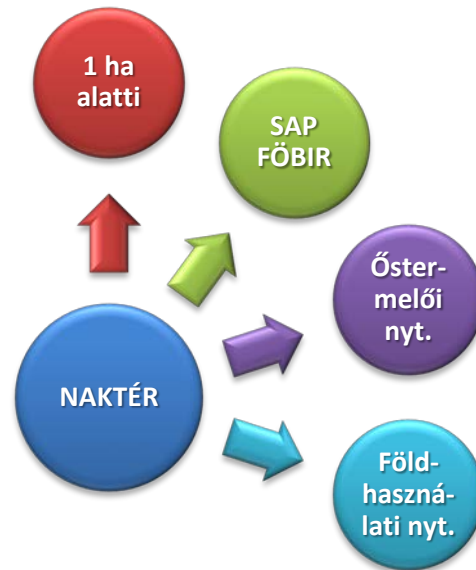
A NAKTÉR lehetséges elemei



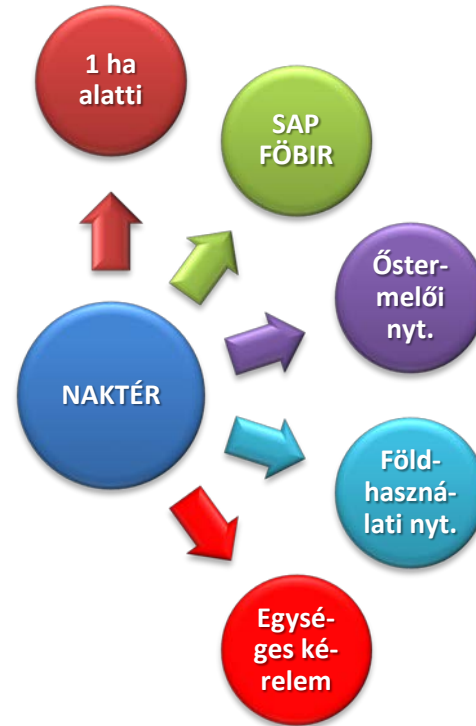
A NAKTÉR lehetséges elemei



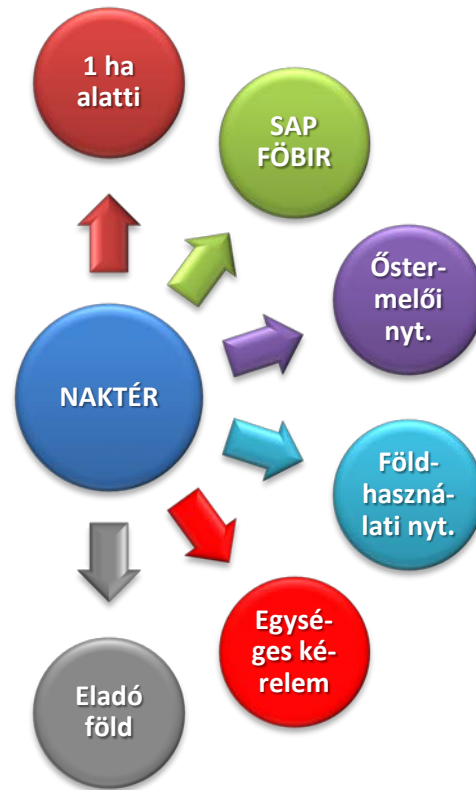
A NAKTÉR lehetséges elemei



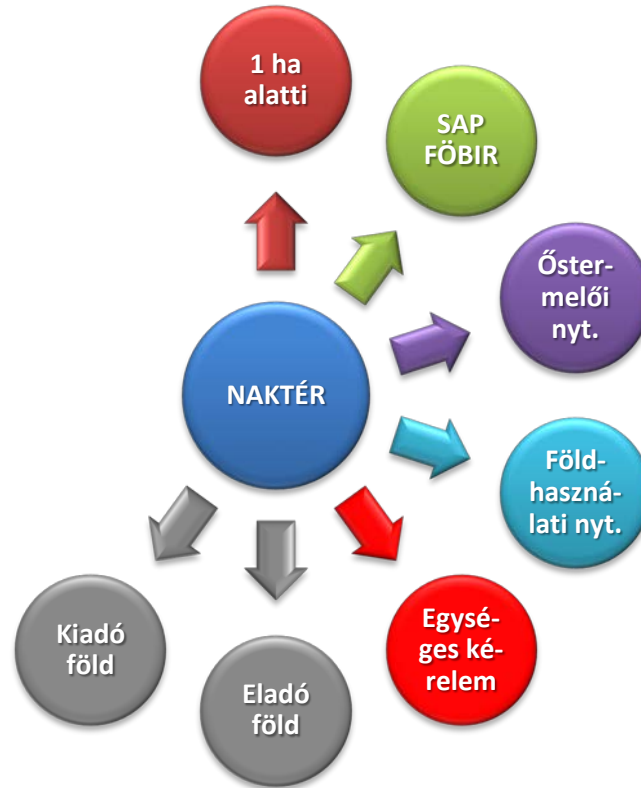
A NAKTÉR lehetséges elemei



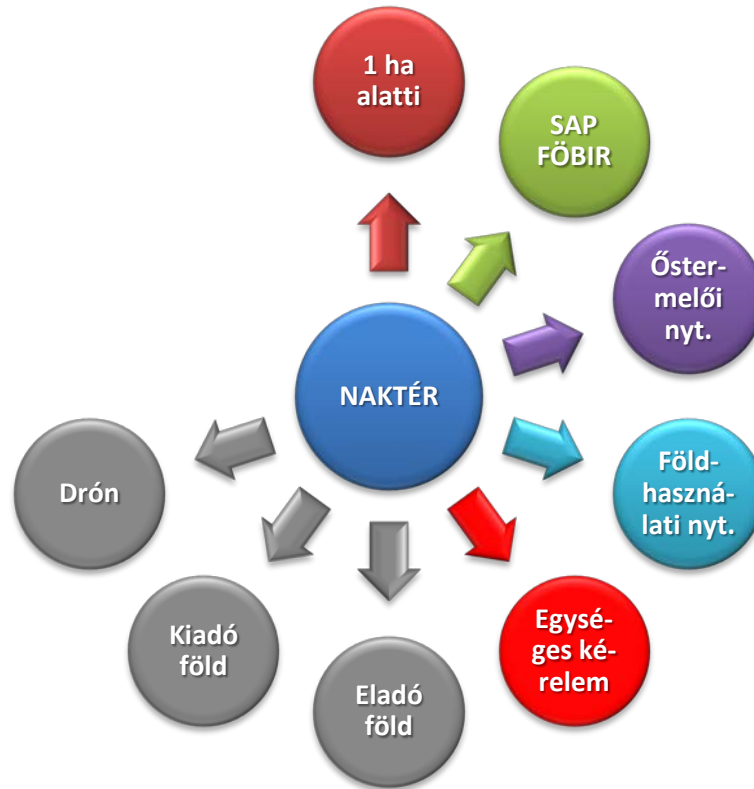
A NAKTÉR lehetséges elemei



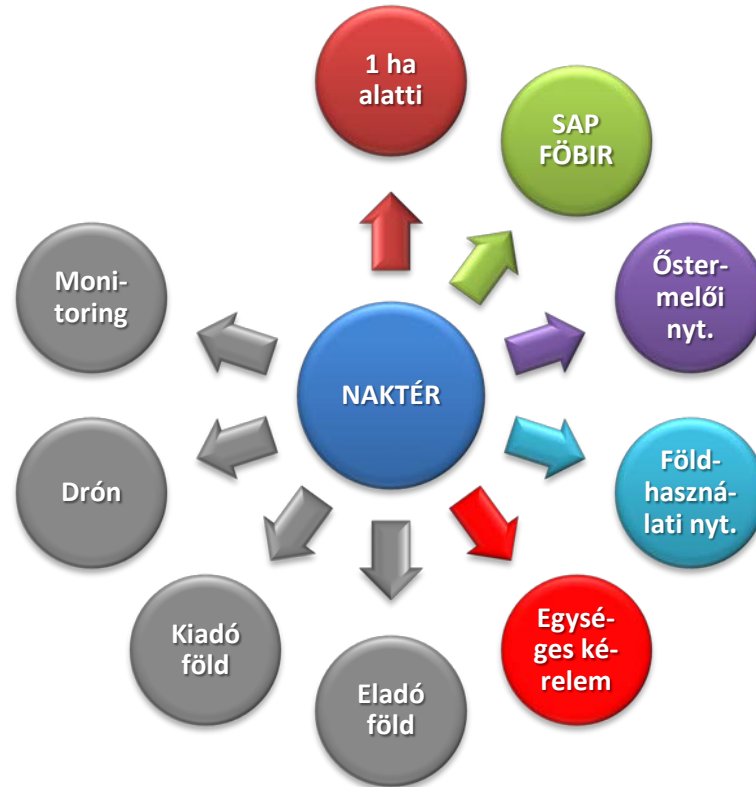
A NAKTÉR lehetséges elemei



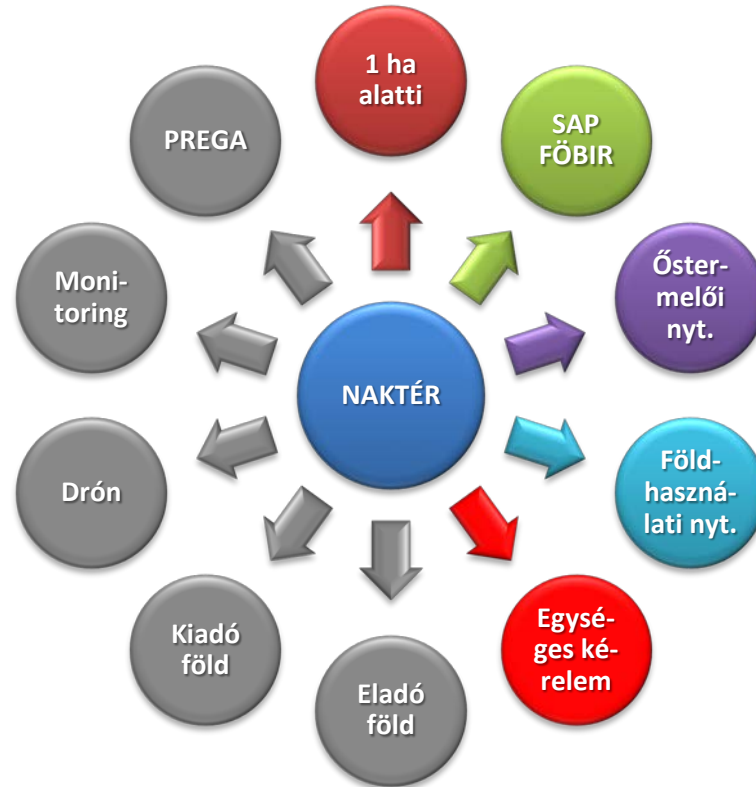
A NAKTÉR lehetséges elemei



A NAKTÉR lehetséges elemei



A NAKTÉR lehetséges elemei



A NAKTÉR fejlesztési ütemterve

Amennyiben döntés születik a projekt megvalósításáról:

I. fázis:

- Követelményspecifikáció elkészítése
- Hatástanulmány elkészítése
- Várható költség:
10-20 mFt – FM forrásból
- Végrehajtási időtartam: legfeljebb egy negyedév

II. fázis:

- Fejlesztés megvalósítása az elfogadott döntés alapján
- Várható költség:
több 100 MFt – FM forrásból
- Végrehajtási időtartam: legalább egy év



Szolgáltató Kamara



A GSZIR és a NAKTÉR létrehozásának és üzemeltetésének alapvető célja, hogy magas szinten **megfeleljen a jogszabályi és Alapszabályi előírásoknak, valamint a XXI. század tudományos ismeretanyagának és vívmányainak alkalmazásával a lehető legtöbb **támogatást nyújtsa a külső és belső felhasználóknak.****

Köszönöm a megtisztelő figyelmet!

gosz.zoltan@nak.hu

+36-30-408-5385

