



Új térkép(részlet)ek Budapesten

Jánossy András
Földmérési és földügyi osztályvezető

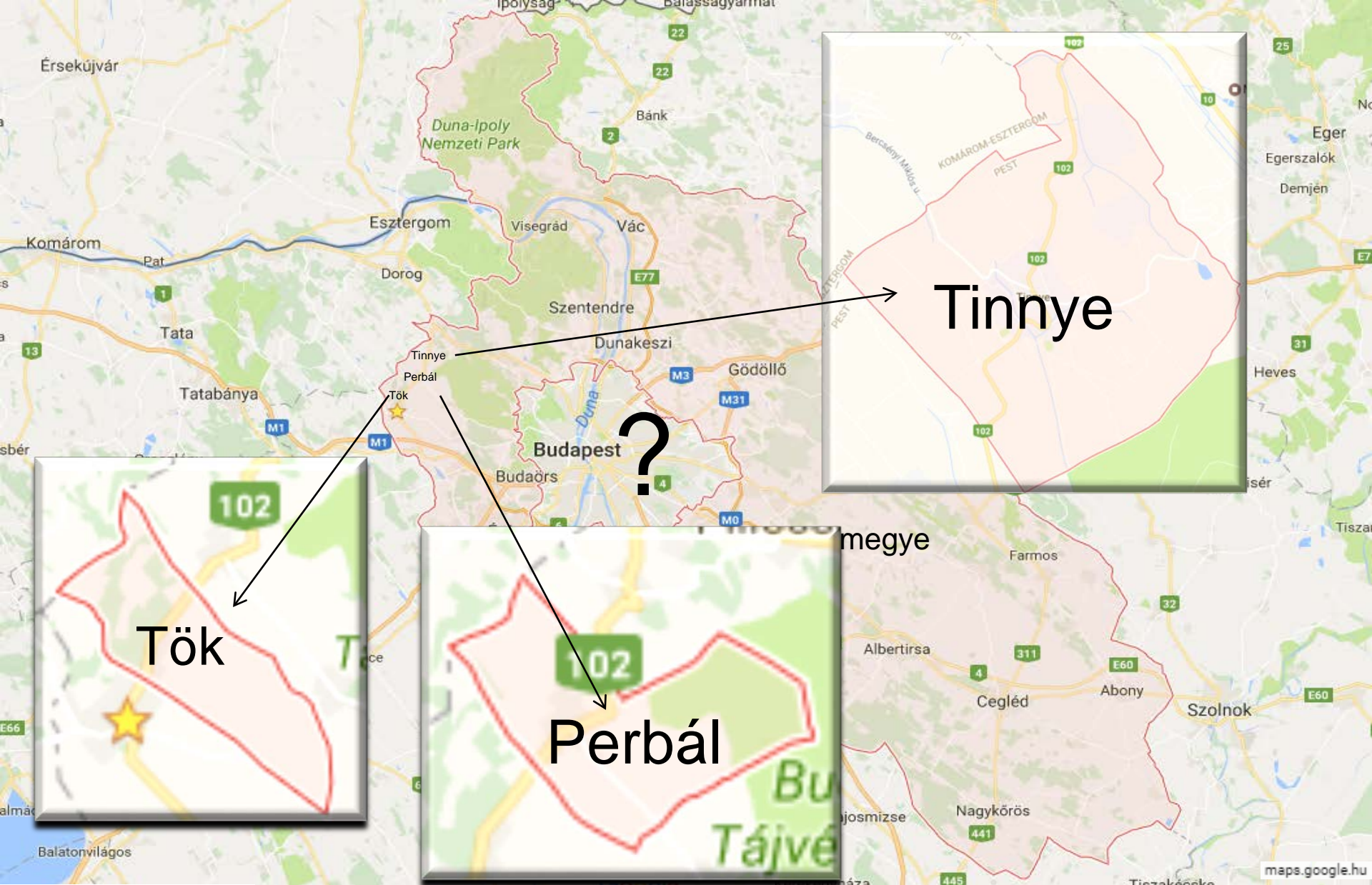
GIS OPEN - Székesfehérvár
2017 április 12.



Budapest Főváros Kormányhivatala

Földmérési, Távérzékelési és Földhivatali Főosztály

1051 Budapest Sas u. 19.



GIS OPEN



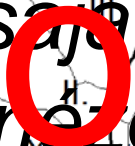
Székesfehérvár 2017 április 12.

Térkép: hagyományosan vagy más égitest vonatkoztatott tárgyak matematikai szal

Tartalom

ció szerint a Föld, vagy a felszínre társadalmi típusú k meghatározott területi törvények

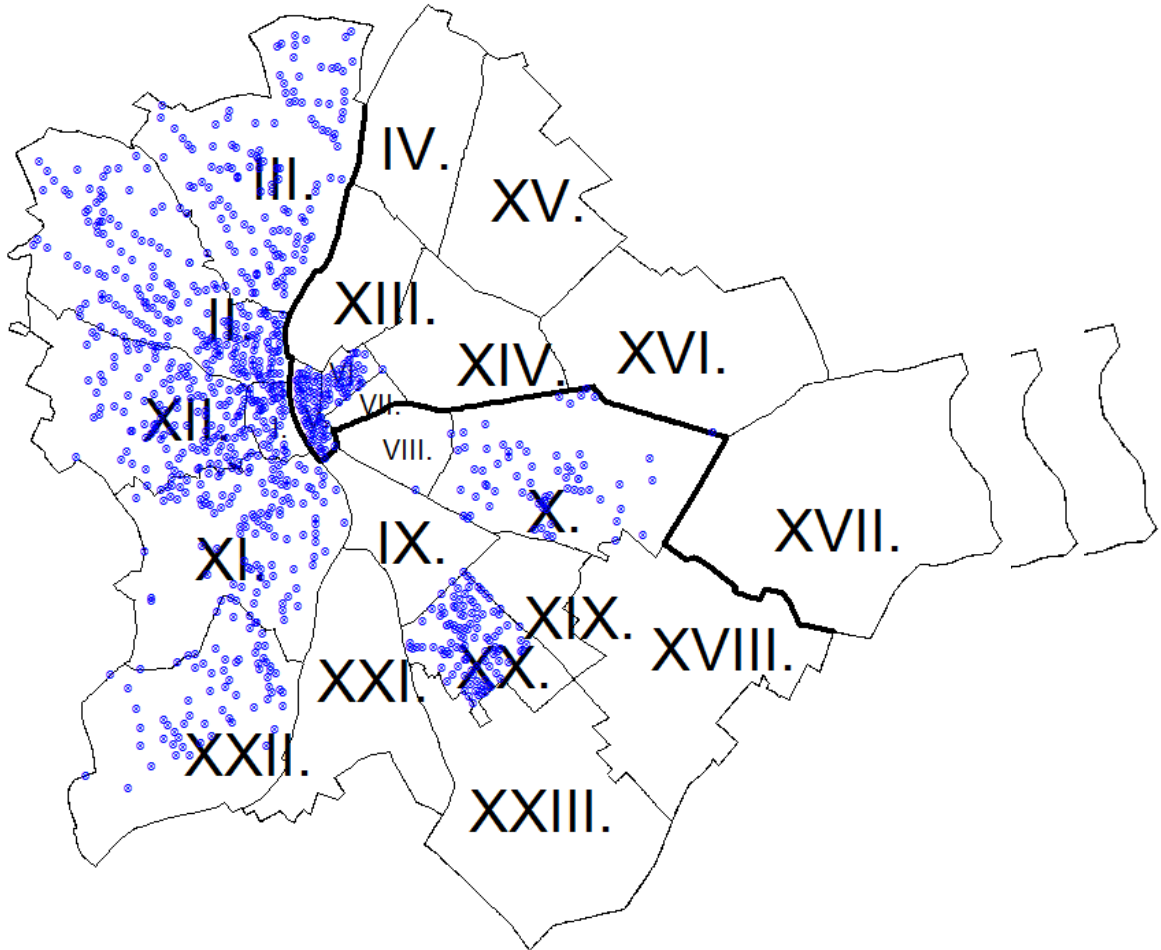
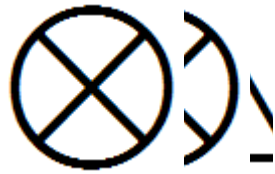
szerin ha vetített, méretarányosan kisebbített, általánosított, és sajátos grafikai jelrendszerrel bemutatott felületi ábrázolása.



Wikipédia)




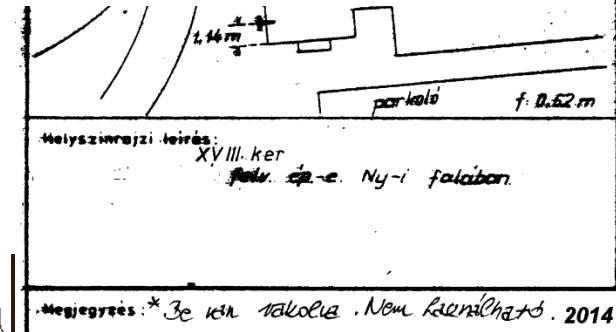
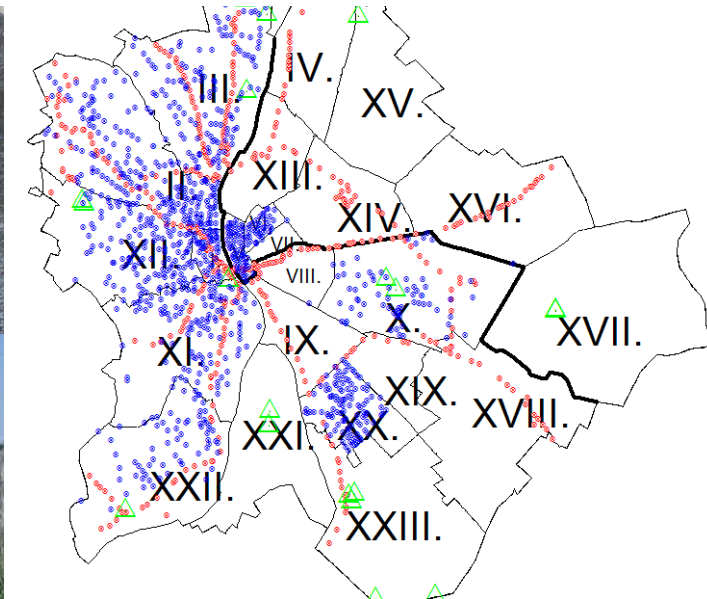
Műszintes magassági alapponthálózat Városi magassági alappontok



GIS OPEN

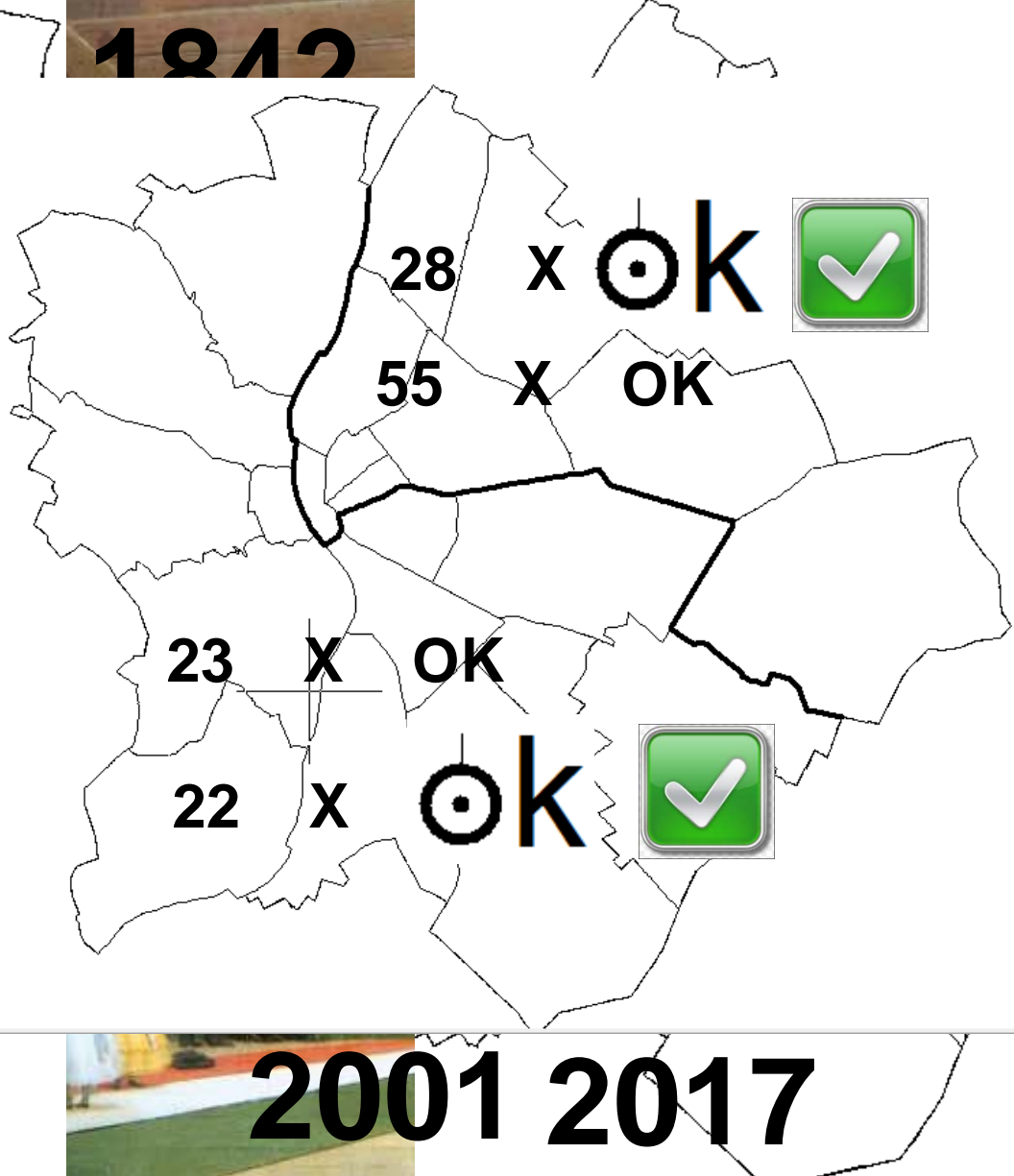
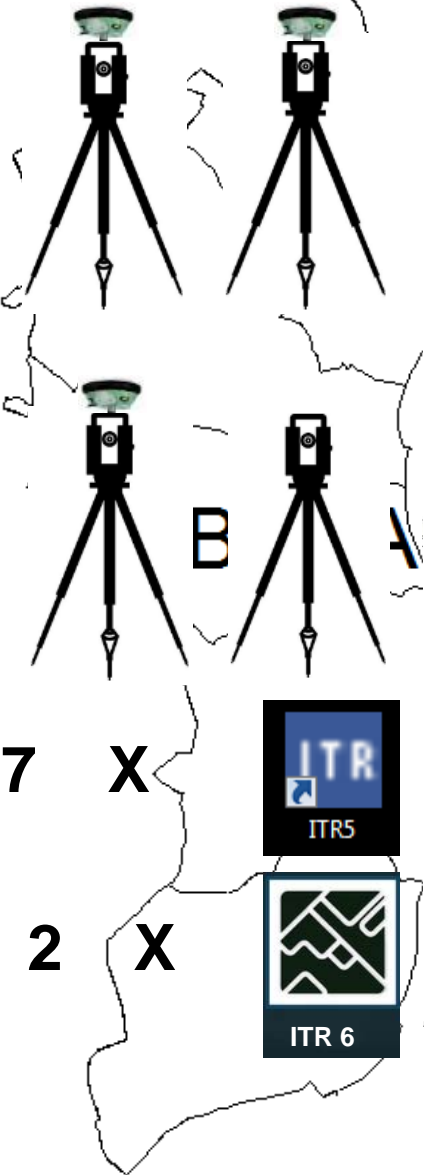
Székesfehérvár 2017 április 12.

A költségre **elrendelem** a Magyar Állam (tulajdonosi jogokat gyakorló szervezet: Magyar Nemzeti Vagyonkezelő Zrt., cím: 1133 Budapest, Pozsonyi út 56.) tulajdonában lévő Budapest III. kerület belterületi, helyrajzi számú földrészleten korábban elhelyezett és vasútépítési munkálatok során engedély nélkül megszüntetett számú, II. rendű EOMA pontjának helyreállítását.



GIS OPEN
Székesfehérvár 2017 április 12.

1942



3TB

3TB

3TB

3TB



2001 2017



GIS OPEN

Székesfehérvár 2017 április 12.



GIS OPEN
Székesfehérvár 2017 április 12.



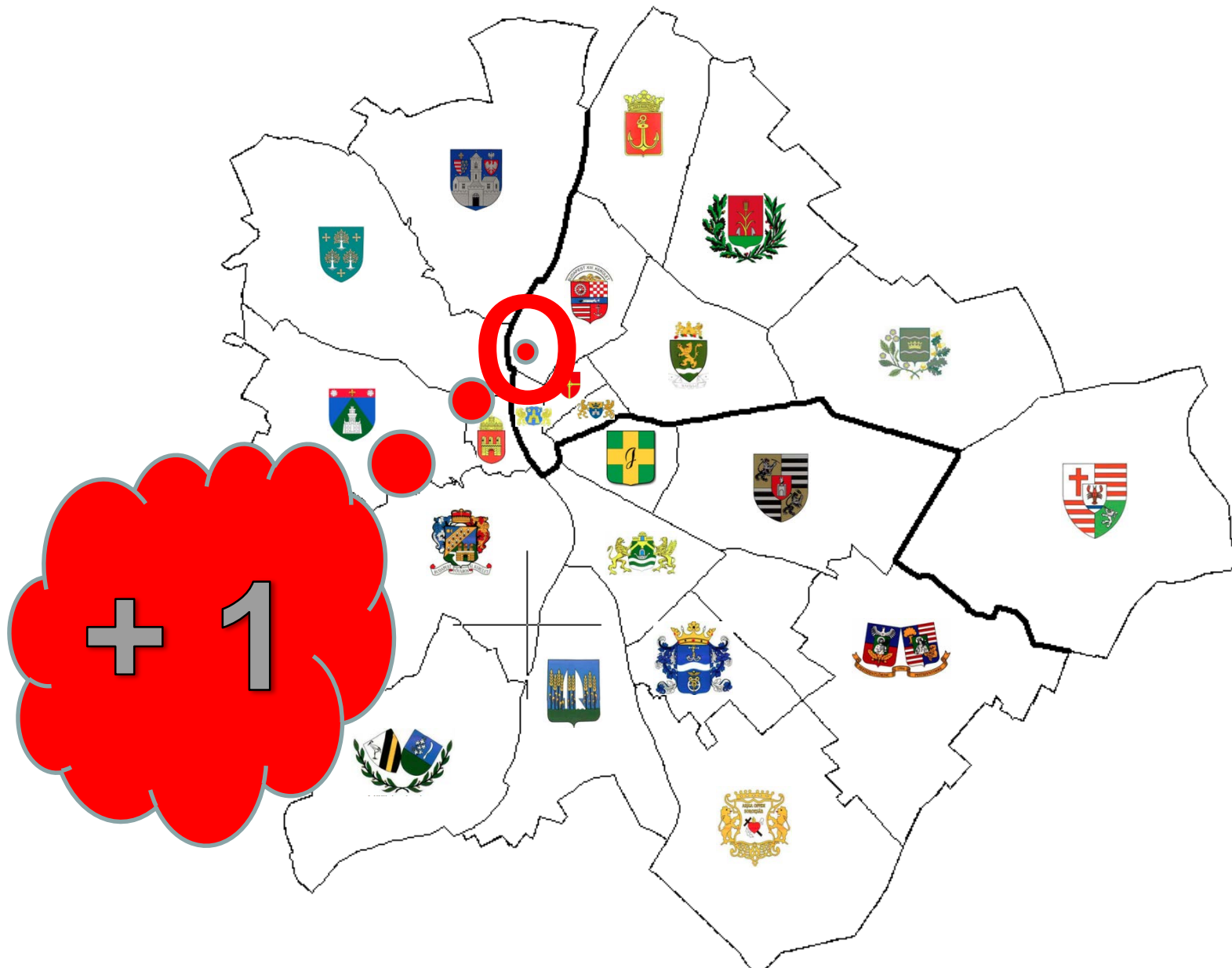
Bodajki Oktatóközpont

DAT
~



GIS OPEN

Székesfehérvár 2017 április 12.



GIS OPEN

Székesfehérvár 2017 április 12.



Köszönöm a
figyelmet!



GIS OPEN

Székesfehérvár 2017 április 12.