



A TakarNet24 projekt

Zalaba Piroska
főtanácsos

Földművelésügyi és Vidékfejlesztési Minisztérium
Földügyi és Térinformatikai Főosztály

TAKAROS koncepción túlmutató stratégia kialakítására tett lépések

- ◆ Az egységes magyar ingatlan-nyilvántartási rendszer új intézményi stratégiája, PHARE „Sógorok” projekt (az ábrán a stratégia alkotó elemei)
- ◆ Digitális Földhivatal program kidolgozása

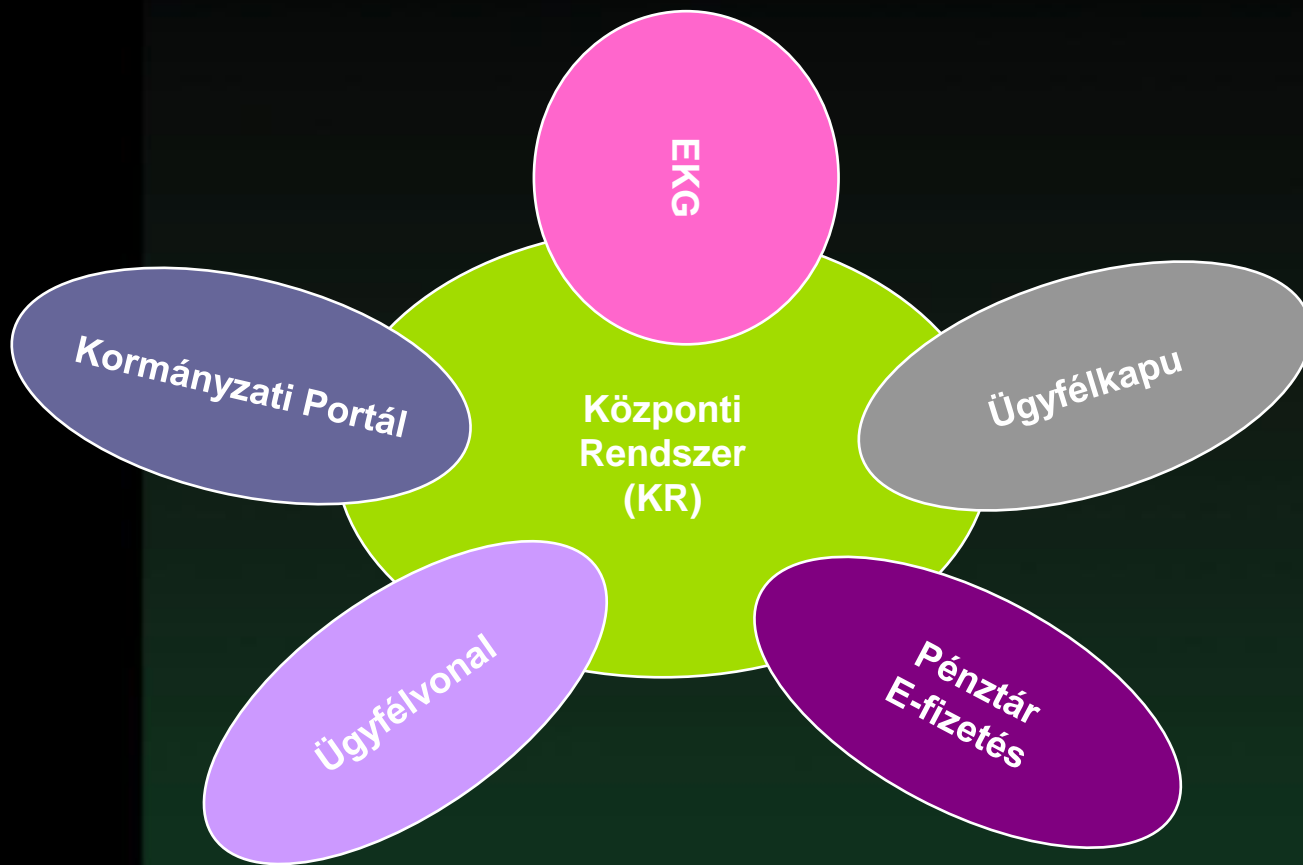


Elektronikus ügyintézés

- A Ket. **az online ügyintézését egyenrangúvá** tette a hagyományos ügyintézéssel, elkészültek a végrehajtási rendeletek
- A Ket. a **Központi Elektronikus Szolgáltató Rendszert** határozza meg az e-ügyintézés központi alpinfrastruktúrájaként
- Az **e-aláírás szabályozása kiegészült** a közigazgatásban való használat szabályaival
- 2008: **elektronikus közszolgáltatásról** szóló törvényjavaslat
 - keretrendszer, feltételek, követelmények
 - egyetemes elérhetőség biztosítása a kormányzati közszolgáltatási központ útján
 - ügyintézését támogató lehetőségek biztosítása
 - kötelező csatlakozás az ügynethez (elektronikus közszolgáltatások infrastruktúrája) a közigazgatási szervek számára
 - e-Magyarország, e-ügypontok kialakítása
 - az alapszolgáltatások alanyi jogként díjmentesek

Központi Elektronikus Szolgáltató Rendszer

e-közszolgálati alpinfrastruktúra



E-kormányzat, e-ügyintézés elveinek megvalósítása

- Az e-Europe 2002. akcióprogram alapján létrehozott 1044/2005 (V.11.) Kormányhatározatban definiált 4. szintű **teljes on-line ügyintézési folyamatot biztosító földhivatali szolgáltatás**
- **Földhivatali szolgáltatások** a 2004. évi CXL. törvényben meghatározott **ügyfélkapun keresztül**
- A TAKARNET szolgáltatások fejlesztése az elektronikus ügyintézés irányába
- A földügyi szolgáltatások színvonalának növelése, az elektronikusan elérhető szolgáltatások bővítése és széles körben való hozzáférésének biztosítása
- Környezetkímélő, hatékony technológia és architektúra alkalmazása
- Üzemeltetés erőforrás igényének racionalizálása

Digitális Földhivatal program első lépése

Földhivatali adatok elektronikus non-stop szolgáltató rendszere Ügyfélkapun keresztül EKOP-1.1.3.

- Központi adattárház kialakítása az elektronikus adatszolgáltatásokhoz
- Földhivatali szolgáltatások az ügyfélkapun keresztül állampolgárok számára is
- 0-24 órás elektronikus szolgáltatás



- Statisztikai adatok szolgáltatása központilag
- Egységes kódállomány kialakítása, adattisztítás a körzeti földhivatali adatbázisok szintjén
- Elektronikus fizetési rendszer bevezetése

A TakarNet24 projekt célkitűzései


Hosszú távú célkitűzések:

- Földhivatali szolgáltatások fejlesztése az elektronikus ügyintézés irányába
- Földügyi nyilvántartások és szolgáltatások beillesztése az e-kormányzati funkciókba
- Nemzetközi, EU szintű adatcsere biztosítása (lásd INSPIRE direktíva)
- Földügyi szolgáltatások színvonalának növelése, elektronikus szolgáltatások bővítése és széles körű biztosítása
- Üzemeltetés erőforrásigényének racionalizálása
- Környezetkímélő, hatékony technológia és architektúra alkalmazása

Közvetlen célkitűzések:

- A szolgáltatások non-stop rendelkezésre állása
- E-szolgáltatások felhasználói körének bővítése
- Adatszolgáltatás kormányzati ügyfélkapun keresztül
- Fogyasztói igények növelése
- Esélyegyenlőség biztosítása a földhivatali szolgáltatásokhoz való hozzáférésben
- Értéknövelt szolgáltatások fejlesztése

Otthoni felhasználók interneten



Állampolgárok

Az állampolgárok saját ügyeiket otthonról, és közvetlenül intézhetik, illetve ellenőrizhetik az ügyeiket intéző ügyvédeket, bankokat, hivatalokat.

Azonosítási módszer:

Ügyfélkapu, bank

Fizetési módszer:

A szolgáltatás nyújtása előtti e-fizetés

Rendelkezésre állás:

24 órában

e-Hiteles tulajdoni lap, tulajdoni lap
változás figyelése, alapszolgáltatások

TakarNet24 projekt szerkezete

A projekteredmény cél/funkció struktúrája



Megvalósítás ütemezése

- 2008. április: Egyeztető tárgyalások az EKOP projektek lebonyolításáért felelős szervezetekkel (NFÜ, VÁTI)
- 2008. július 15: Pályázat benyújtása, aug. 11: Pályázat befogadása, okt. 9. Döntés a projekt támogatásáról
- **2008. november 28. Szerződéskötés**
- 2009. március 5: Projekt nyitórendezvénye
- 2010. szeptember 30: Projekt megvalósítás befejezése

Földhivatali adatok elektronikus non-stop szolgáltató rendszere ügyfélkapun keresztül

Kivitelezés ideje: 2008. november 28. – 2010. szeptember 30.

Kedvezményezett: Földmérési és Távérzékelési Intézet
(1149 Budapest, Bosnyák tér 5.)

Közreműködő szervezet: VÁTI Magyar Regionális
Fejlesztési és Urbanisztikai Kht.
(1016 Budapest, Gellérthegy u. 30-32.)

Az Európai Unió és a Magyar Állam által nyújtott
támogatás összege 1 972 487 310 Ft.



TakarNet24

ÚMFT infovonal: 06 40 638 638
nfu@meh.hu • www.nfu.hu

Beköltés a jövőbe



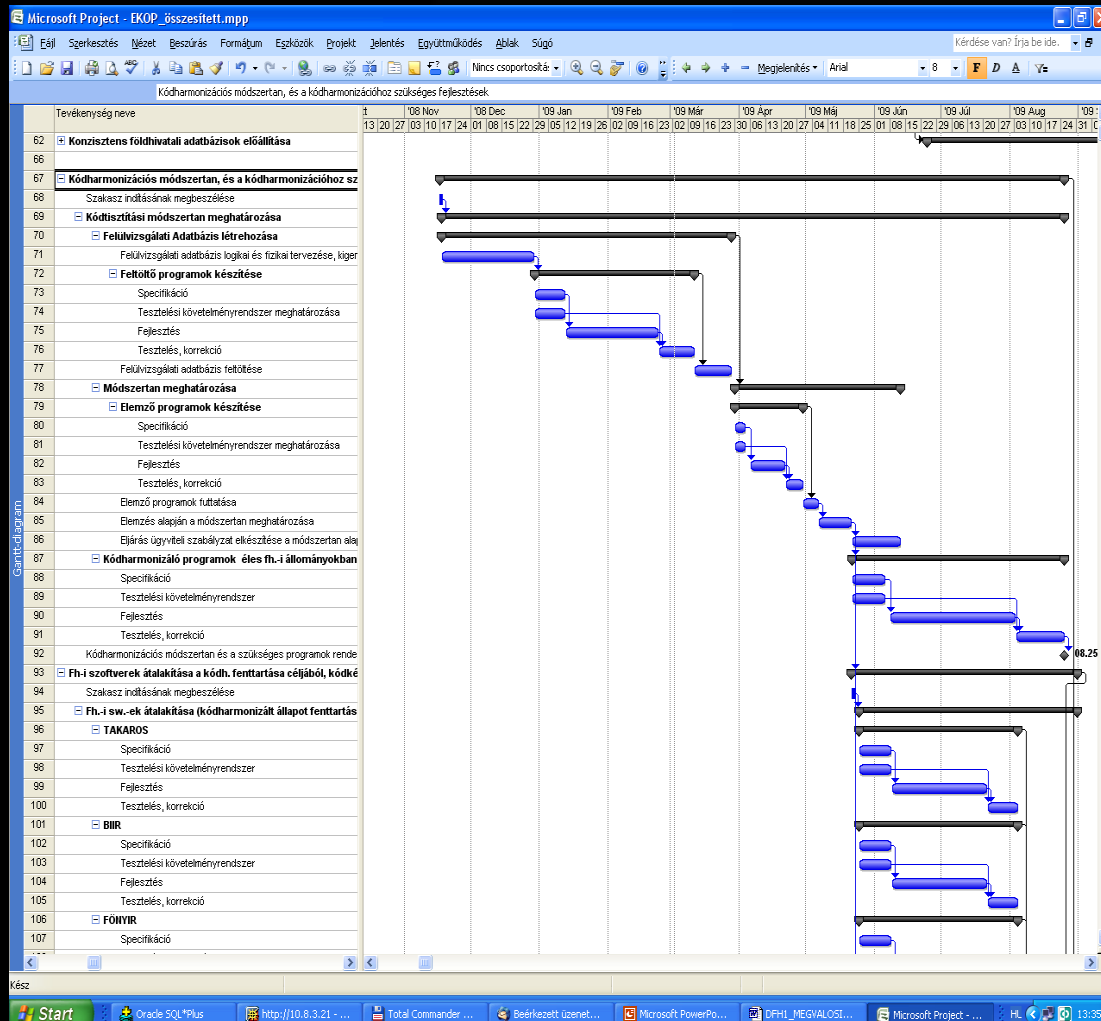
A projekt az Európai Unió támogatásával, az Európai Regionális
Fejlesztési Alap társfinanszírozásával valósul meg

A projekt ütemezése

A projekt tevékenységeinek negyedéves ütemezése

Tevékenység	2008				2009				2010			
	I	II	III	IV	I	II	III	IV	I	II	III	IV
0. Folyamatos tevékenységek												
1. Rendszerterv kidolgozása												
2. Központi adattárház alkalmazás fejlesztése												
3. Központi adattárház eszközbeszerzése												
4. Körzeti földhivatalonkénti adatmigráció												
5. Központi adatszolgáltatás ütemezett bevezetése												
6. Adatszolgáltatás a Központi Ügyfélkapu Rendszeren keresztül												
7. Elektronikus Fizetési Rendszer bevezetése												

Feladat ütemezések finomítása



- ❑ A **rendszertervben** részletesen kibontva a fontosabb tevékenységek
- ❑ A **projekt indító dokumentumban** (PID) a termék leírások
- ❑ A fentiek alapján **Gantt diagram** a feladatok pontos ütemezéséhez
- ❑ A diagram tartalmazza a projekttel kapcsolatos tevékenységek:
 - ❑ felsorolását,
 - ❑ függőségi viszonyait,
 - ❑ időszükségleteit.
- ❑ A diagramban rögzítésre kerültek a projekt **mérföldkövei**.

A TakarNet24 projekt mérföldkövei

- ❑ **Rendszerterv**
 - Igazgatási, Fizikai, Logikai, Migrációs, Tesztelési, Oktatási
- ❑ **Kódharmonizáció, adatbázis migráció feladatai**
 - földhivatali ingatlan-nyilvántartási rendszerek kódállományainak egységesítése
 - kódállományok vizsgálata -> kódharmonizációs módszertan meghatározása
 - földhivatali „kódtisztítás” végrehajtása -> központi kódállomány és kódmenedzselés
- ❑ **Központi adatbázisok kialakítása**
 - több összefüggő adatbázis, eltérő funkcióval (elsődleges replikált, szolgáltató, tartalék stb.)
 - 2009 szeptember: a fejlesztések befejeződnek, ezt követően feltöltés 2010 márciusig
- ❑ **Web-es szolgáltatások fejlesztése**
 - jelenlegi TAKARNET szolgáltatások átalakítása a központi rendszerre, Ügyfélkapus elérésre
- ❑ **TAKARNET ügyfelek kiszolgálásához tartozó felület kialakítása**
- ❑ **Központi Ügyfélkapun belépő ügyfelek kiszolgálásához tartozó fejlesztések**
 - kapcsolódás e-fizetési rendszerhez
 - 2010 július: minden lekérdezés a központi adatbázisból történik
- ❑ **Hardver beszerzés**
- ❑ **Oktatás**
- ❑ **Statisztikák FVM FTF részére**



Főmenü

- [Címlap](#)
- [Küldetés és jövőkép](#)
- [FVM FTF](#)
- [Földhivatalok](#)
- [Fővárosi Földhivatal](#)
- [Kihelyezett ügyfélszolgálat](#)
- [TakarNet tájékoztató](#)
- [TakarNet24 projekt](#)

Ügyintézés

- [Nyomatványok](#)
- [Ingatlan-nyilvántartás](#)
- [Földmérés](#)
- [Földvédelem](#)
- [Jogszabályok](#)

Adatszolgáltatás

Aktuális

- * Elindult a TakarNet24 projekt
- * Elérhető az E-hiteles tulajdoni lap
- * Szolgáltatás és szolgáltatás
- * Megnyílt a főváros 3.sz. földhivatala
- * Fővárosi ügyfélszolgálat nyílik Zuglóban

A szakértő szemével

- * Parlagfű védekezés feladatai
- * Célunk: a Digitális Földhivatal
- * E-ingatlan átruházás Hollandiában
- * Nemzetközi elnevezések - GeoReg?
- * Virtuális valóság és térinformatika

Változásfigyelés

Felhasználónév

Jelszó

Ki van itt?

Jelenleg 33 vendég online

Társoldalak

- [FVM](#)
- [FÖMI](#)
- [MePAR](#)
- [NKP](#)
- [GPSNET](#)

Elindult a TakarNet24 projekt

2009. március 06.

Az Új Magyarország Fejlesztési Terv keretében a FÖLDHIVATALI ADATOK ELEKTRONIKUS NON-STOP SZOLGÁLTATÓ RENDSZERE ÜGYFÉLKAPUN KERESZTÜL elnevezésű, rövid nevén TakarNet24, EKOP-1.1.3 kiemelt projekt megvalósítása elkezdődött. A projekt eredményeként a földhivatali adatokat az állampolgárok is elérhetik elektronikusan, 0-24 órában az interneten keresztül a Kormányzati Portálon a Központi Ügyfélkapun belépve. A projekt nyitórendezvényére 2009. március 5-én került sor az FVM színháztermében több mint száz fő részvételével. A rendezvényt **Sirman Ferenc, FVM szakállamtitkár** és **dr. Bálint Ákos, az NFÜ IH főigazgatója** nyitotta meg.

[Tovább...]

Parlagfű védekezés feladatai

2009. március 12.

A rohamosan szaporodó, allergiát okozó gyomnövény elleni hatósági védekezésbe 2005. évben vonta be a jogszabályalkotó a földhivatalokat, illetve a Földmérési és Távérzékelési Intézetet (FÖMI). Az új kihívásnak nagy energiával láttak neki a földhivatalok és az addig csak a földmérők által használt térinformatikai eszközöket és programokat a földhivatali mezőgazdászok is használatba vették. Magyarországon, de Európában is először alkalmaztak bizonyító erejű, hatósági szankciót eredményező elektronikus adatátvitelt két szakhatóság országos hálózata között.

[Tovább...]

Célunk: a Digitális Földhivatal

Közigazgatási honlapok

Toldonline

Földhivatali Információs Rendszer