



Országos adatszolgáltatás TAKARNET-en, eredmények és célkitűzések

Weninger Zoltán
Földmérési és Távérzékelési Intézet
GisOpen
2007. Székesfehérvár március 12-14.





Az előadás tartalma:

- **A TAKARNET hálózaton elérhető elérhető adatbázisok**
- **A TAKARNET felhasználók csoportosítása**
- **A TAKARNET hálózat országos szolgáltatásai**
- **Szolgáltatások nagytömegű adatot igénylő szerződéses felhasználók részére**
- **Név szerinti lekérdezés**
- **Térkép lekérdezés**
- **Eredmények**
- **Célkitűzések**

A TAKARNET hálózaton elérhető elérhető adatbázisok




■ Ingatlan-nyilvántartási adatok:

- TAKAROS 118 db adatbázis,
- BIIR 2006-tól 2 db adatbázis,

■ Térképi adatok:

- Főváros: Infocam, TopoBase, (forgalomba adott DAT állományok),
- Vidéki körzeti földhivatalok: ITR, DatView (KÜVET, BEVET térképek).

- Országos központi lekérdező rendszer



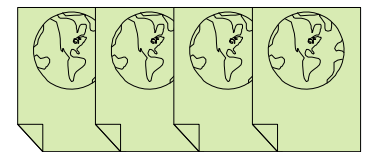
FVM
csatlakozási
engedély

**Szervezési, adminisztrációs és
pénzügyi feladatokat ellátása**

Központi
adatbázis

Ügyfélszolgálat

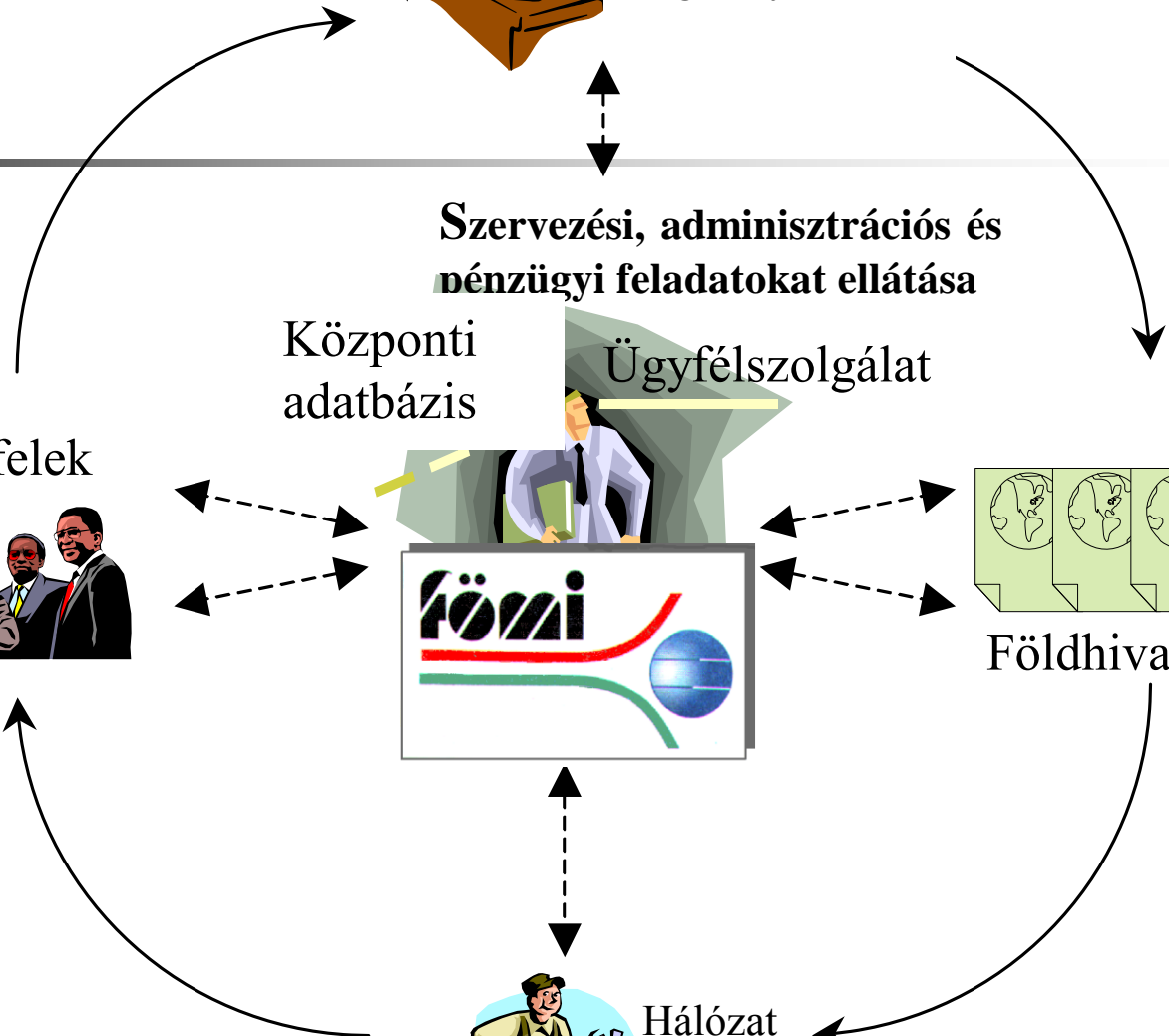
Külső ügyfelek



Földhivatalok



Hálózat
szolgáltatók
(T-COM)



A TAKARNET felhasználók csoportosítása 1

Belső felhasználók

- Földhivatalok, FVM, FÖMI
- Adatszolgáltatás (tulajdoni lap, térkép)
- Az ágazati feladatok ellátása céljából kommunikáció és adattovábbítás

■ Regisztrált TAKARNET felhasználók digitális igazolvánnyal

- Bankok, közigazgatási intézmények, önkormányzatok, közjegyzők ügyvédi irodák, elektromos művek, posta, APEH
- Feladataik ellátása érdekében tulajdoni lap lekérdezések nagy számban, országos név szerinti lekérdezés (pl. APEH)

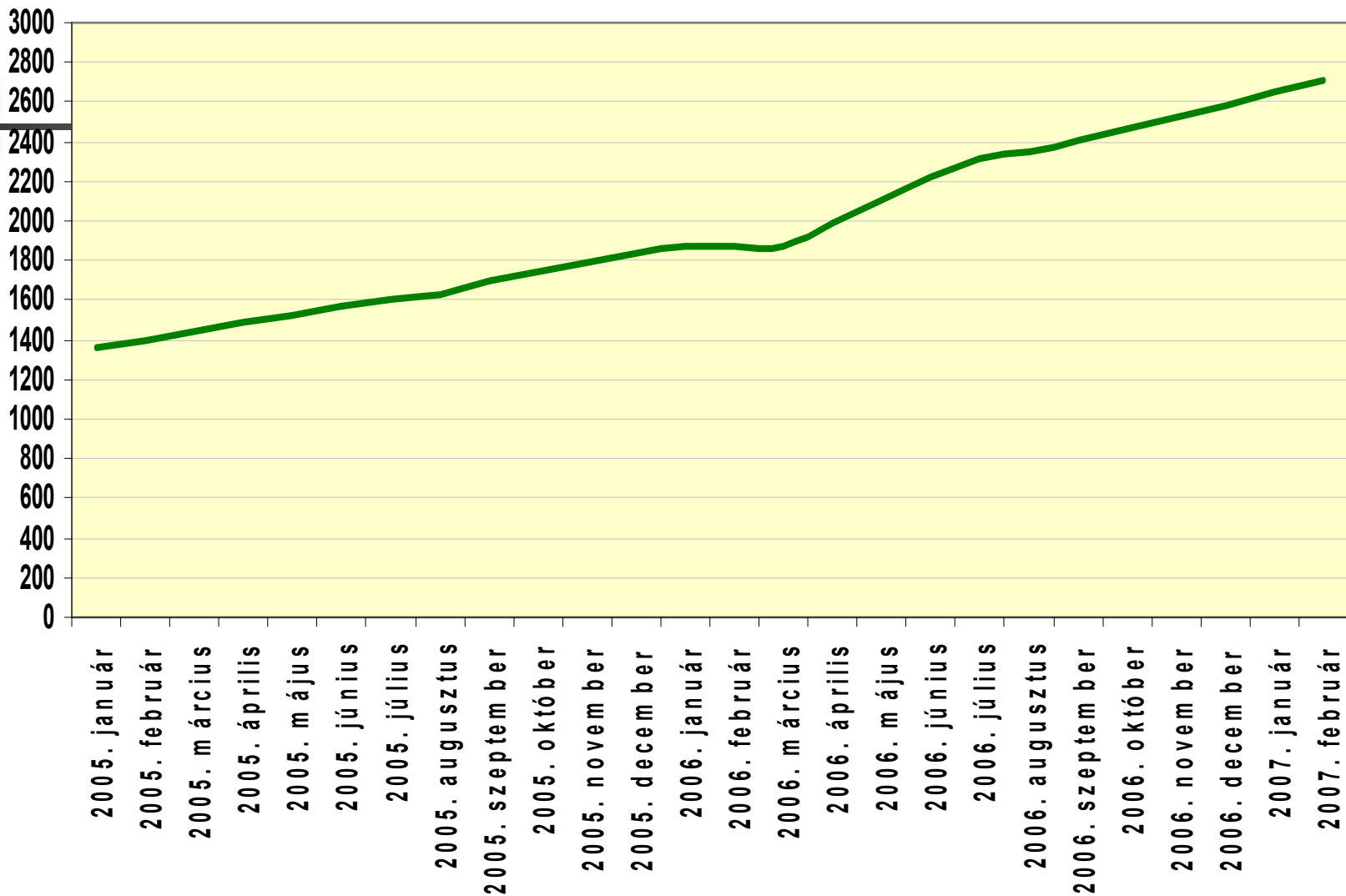
A TAKARNET felhasználók csoportosítása 2

Változás figyelést igénylő felhasználók (E-mail, SMS)

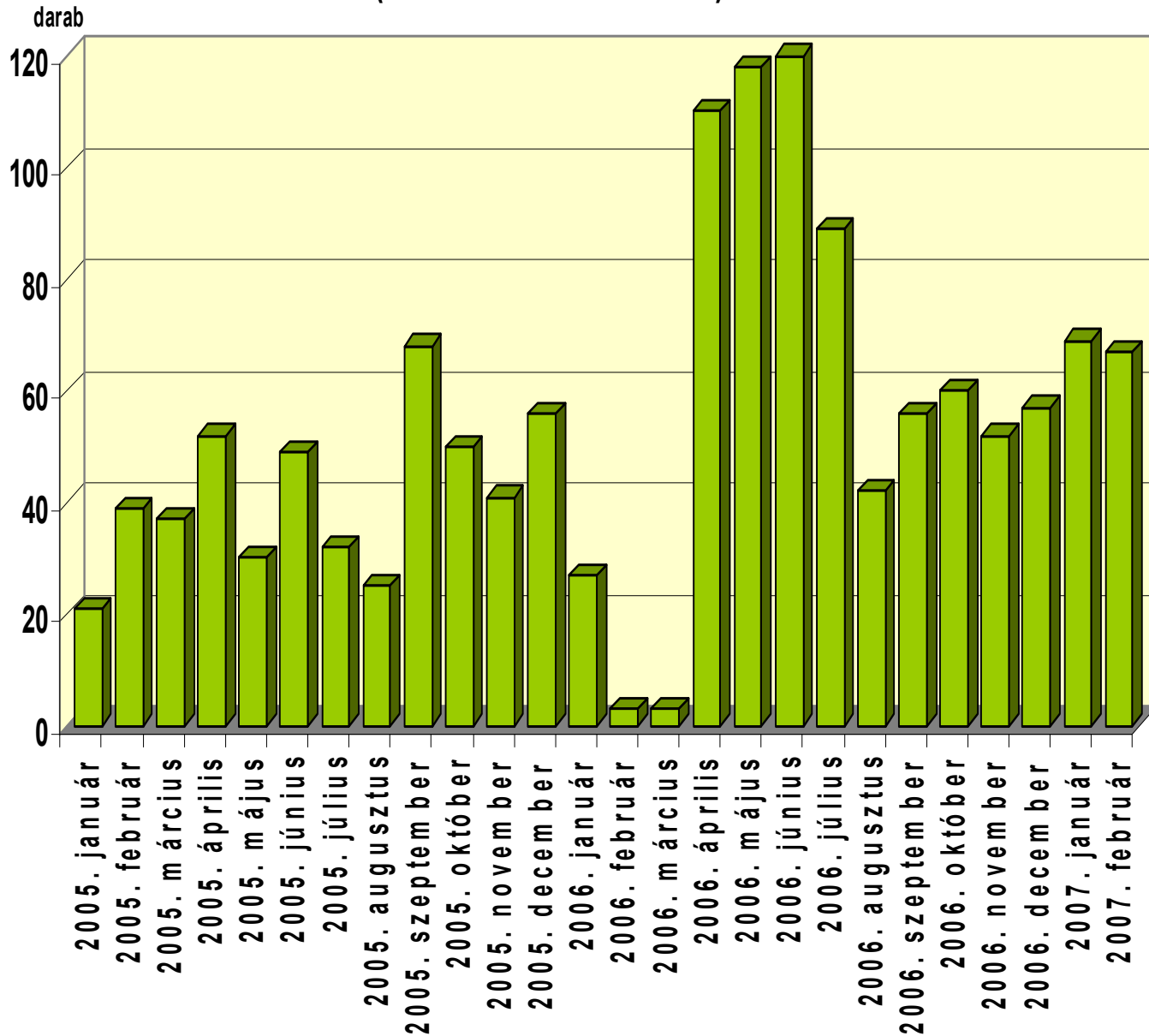
- Természetes és jogi személyek a földhivatalokban kötött szerződés alapján,
 - Tulajdoni lap változásairól SMS vagy E.mail értesítés, tájékoztatás a központi földhivatali portálon
- **Nagy tömegű adatot igénylő szerződéses felhasználók**
 - FÖMI-vel kötött egyedi szerződés alapján,
 - Az igazgatás szolgáltatási díjak, a fejlesztési és leválogatási munka költségének megtérítése mellett,
 - Adatok pdf. vagy digitálisan feldolgozható formában
- **Böngésző felhasználók**
 - Mindenki számára elérhető szolgáltatások a TAKARNET és a központi földhivatali portálon keresztül,
 - Tájékoztatás a földhivatalokról, ügyleírások, letölthető és ellenőrzés mellett kitölthető űrlapok.

TAKARNET ügyfelek számának alakulása

darab



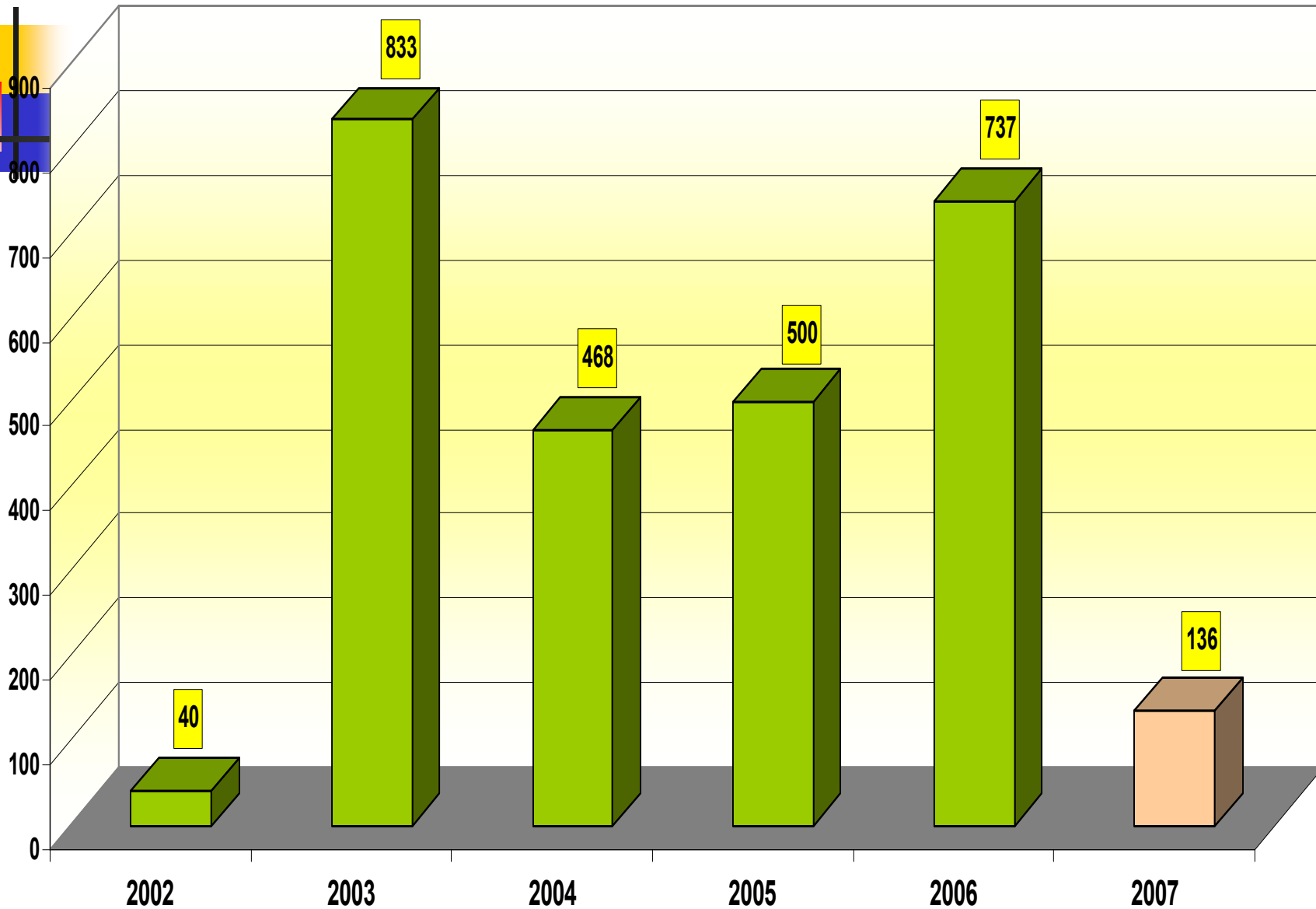
Csatlakozó TAKARNET ügyfelek száma havonta (2005.01.01-2007.03.01)



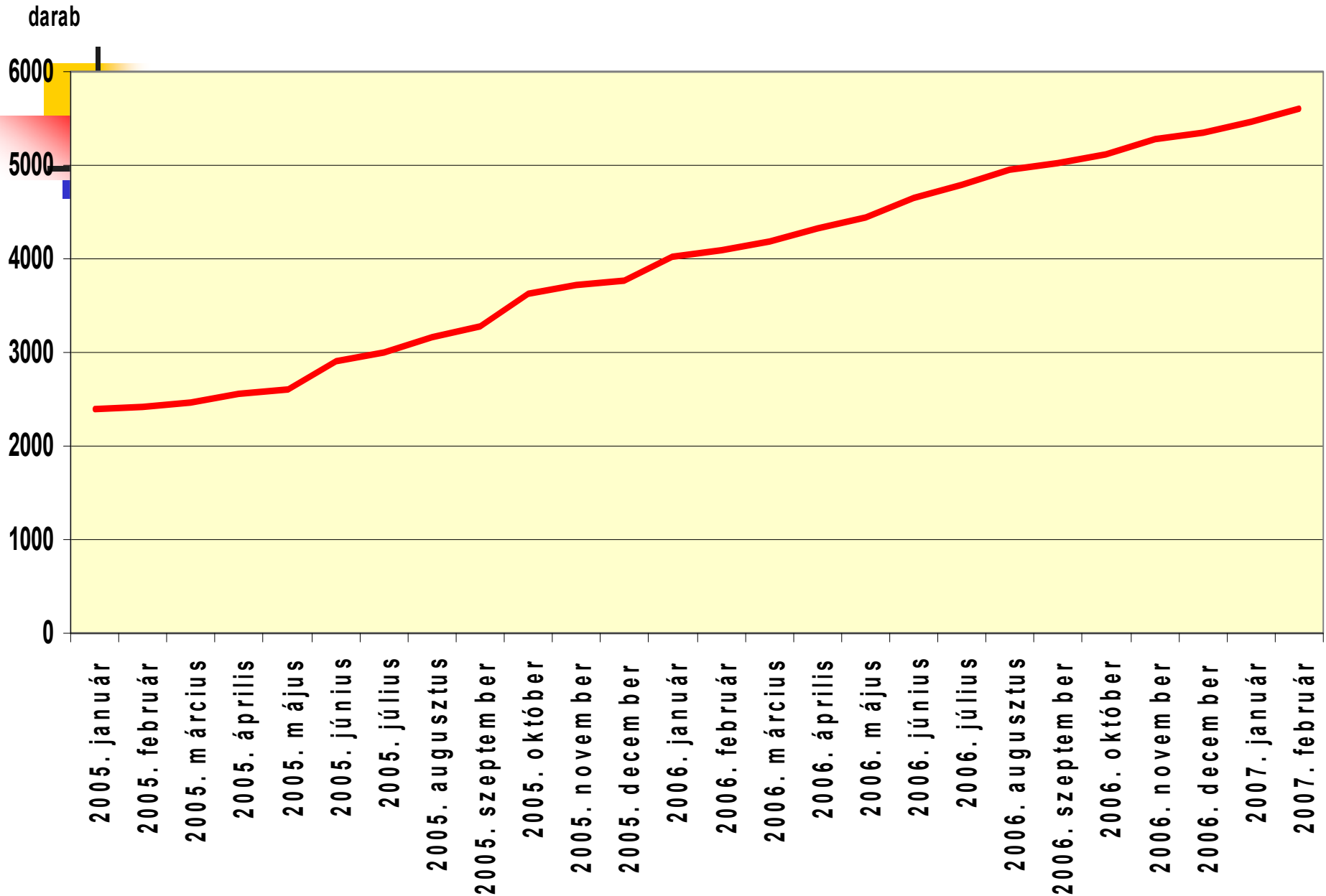
Csatlakozó TAKARNET ügyfelek száma évente

(2002.05.01-2007.03.01)

darab



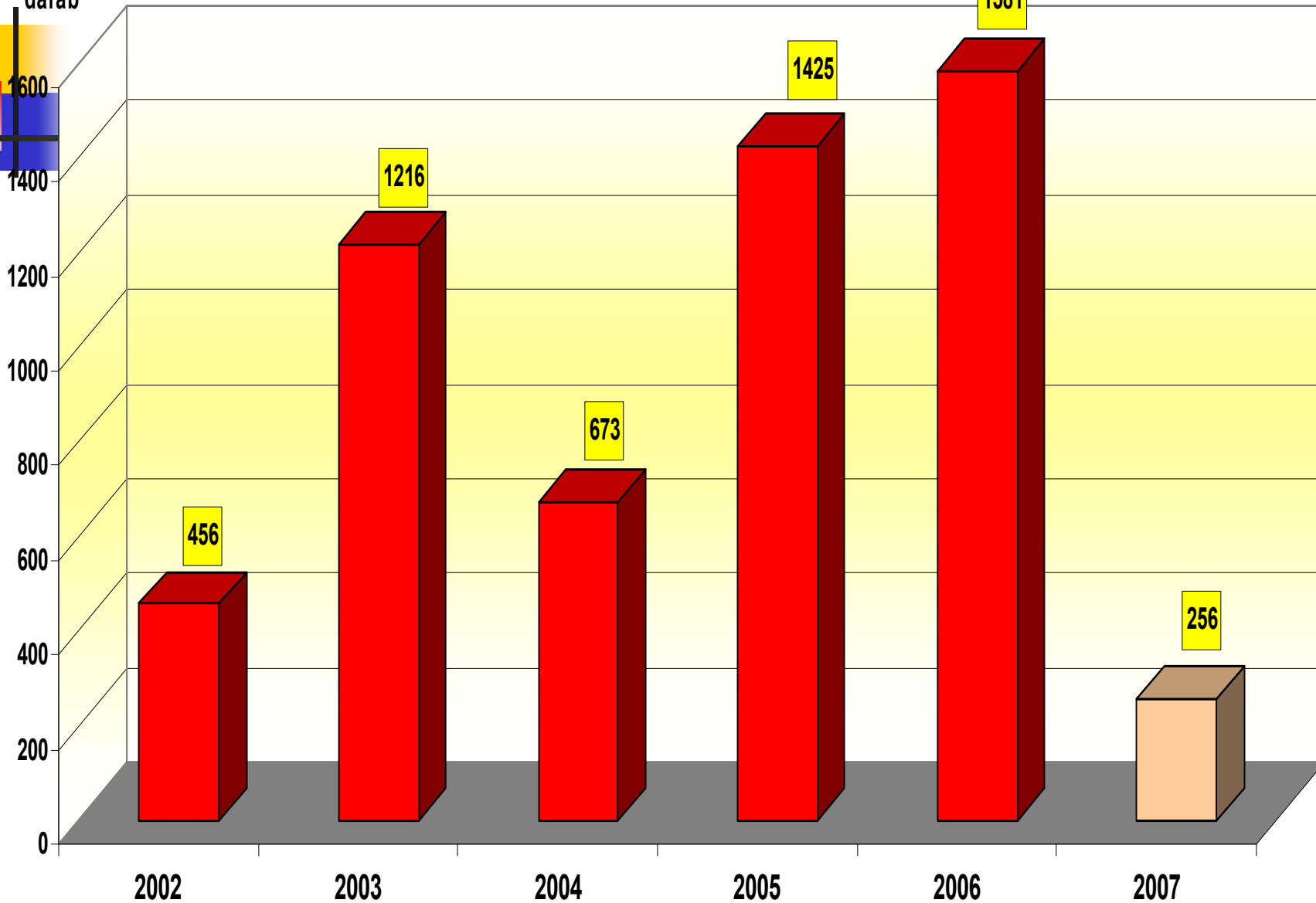
TAKARNET digitális igazolványok számának alakulása



Legyártott TAKARNET digitális igazolványok száma évente

(2002.05.01-2007.03.01)

darab



A TAKARNET hálózat országos szolgáltatásai

- A földügyi szakágazat adatbázisainak összekapcsolásával a leggyakrabban igényelt földhivatali szolgáltatások biztosítása az ország összes földhivatalából;
- Távoli adathozzáférés a regisztrált felhasználók részére;
- Tulajdoni lap másolat lekérdezés minden földhivatalból országos lefedettséget biztosítva;
- A térképi lekérdezések a feltöltött és naprakészen vezetett adatbázisokból;
- Tulajdoni lap változás figyelés és értesítés küldés.

TAKARNET v4.2 Felhasználó: Rókoby Nándor

Stornózás
Vissza a találati listához
Keresési feltétel módosítása
Új keresés
Vissza a nem hitelesíthető tulajdoni lap menübe
Vissza a főmenübe

megrendelés eddigi díja	Igazgatás	Egységár	Darab	Nettó	ÁFA	Bruttó
10 Ft	1 db	10 Ft	0 %	10 Ft		
500 Ft	1 db	500 Ft	0 %	500 Ft		
2000 Ft	1 db	2000 Ft	0 %	2000 Ft		
				2510		2510


Térképmentés

12
34-242-1

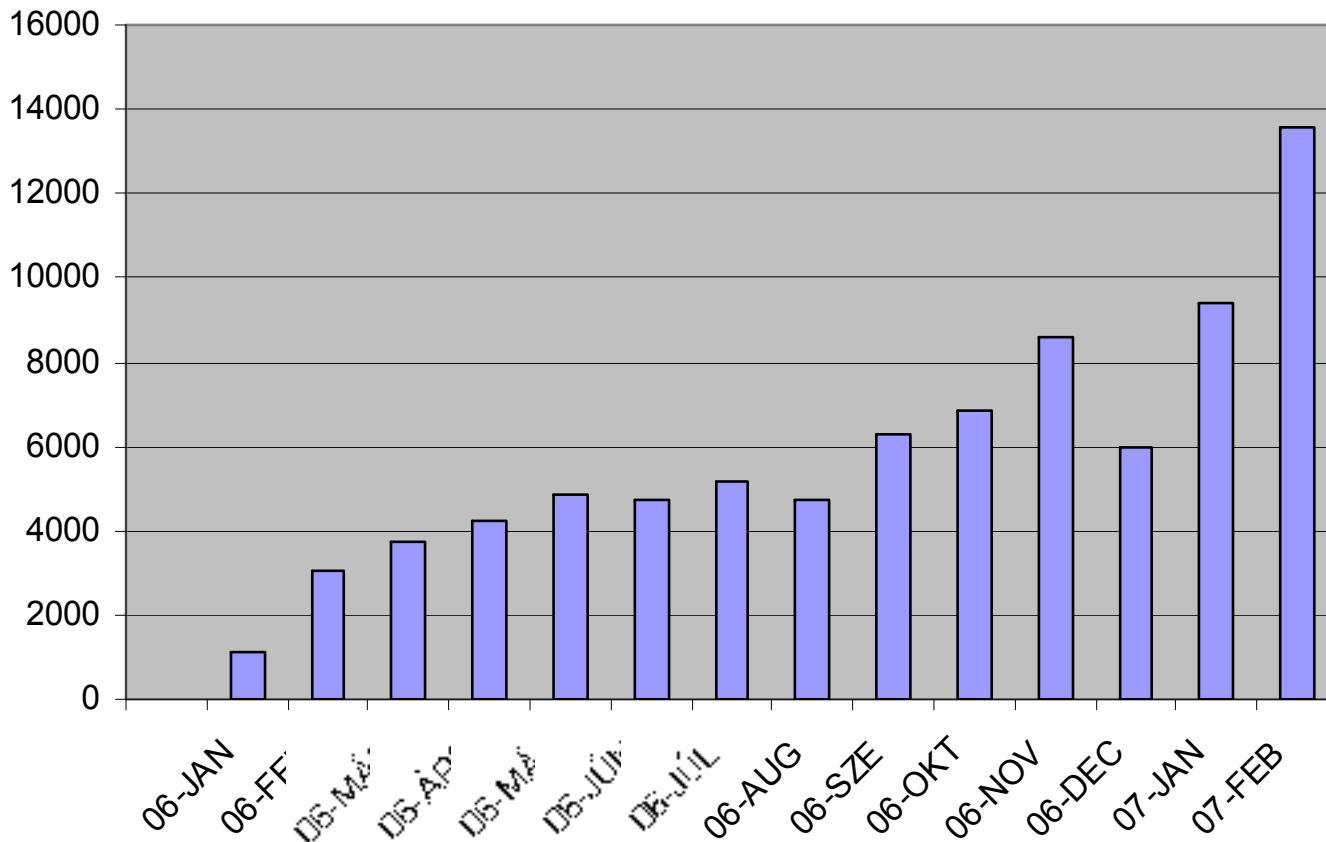
Név szerinti lekérdezés

Ingyen adatok kigyűjtése az összes TAKAROS és BIIR adatbázisból egy megadott név alapján (országos, földhivatali).

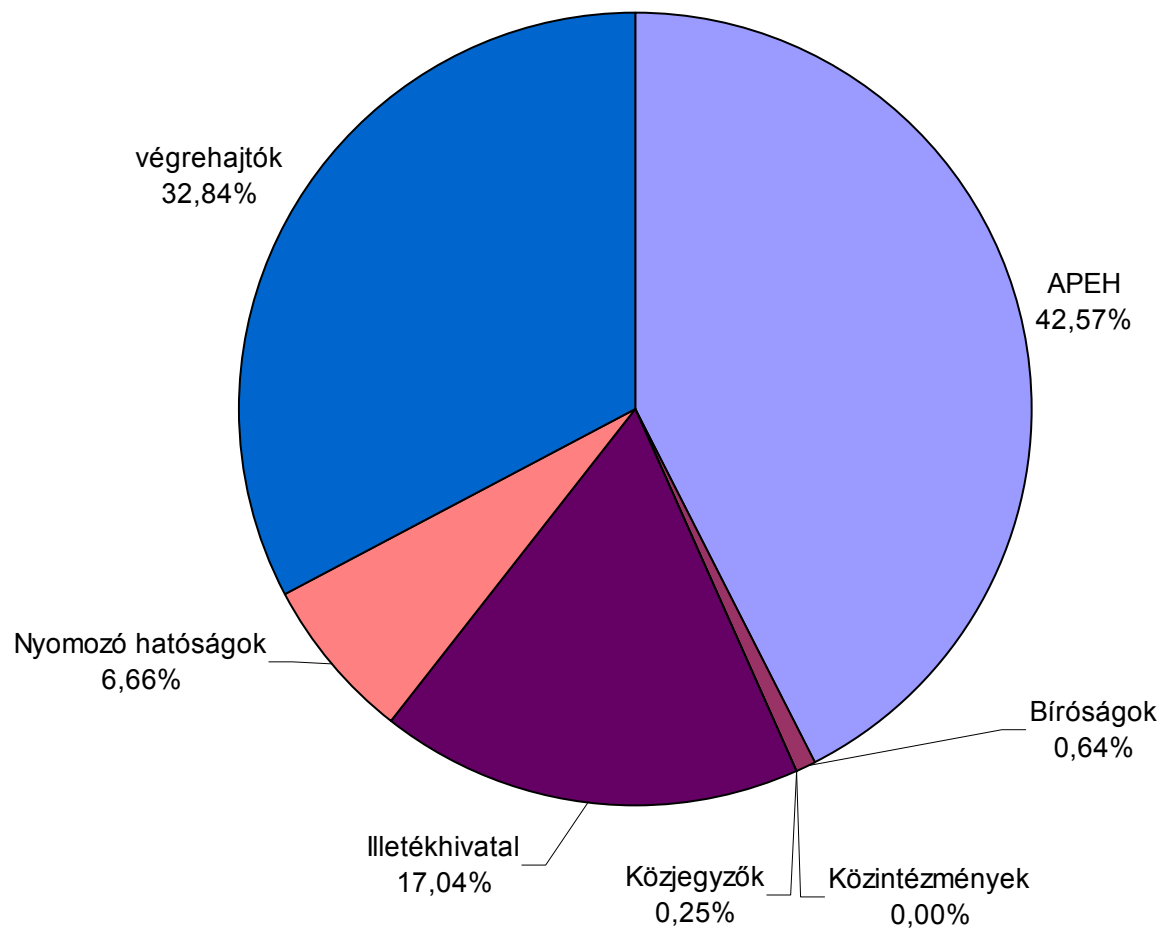
- A lekérdezés indítható egy természetes vagy egy jogi személyre vonatkozóan.
- Tulajdonos vagy jogosult szerinti keresés.
- A lekérdezési jogosultságot törvény szabályozza.
- A hatósági feladataik ellátásához jogosultak:
 - végrehajtók,
 - nyomozó hatóságok,
 - bíróságok.



Országos névszereinti keresésekből eredő lekérdeztések



Országos névszerinti keresések 2006.01.01-től 2007.03.01-ig (14 hónap)





Térkép szolgáltatás

- A jelenlegi szabályozásnak megfelelő fekete fehér térképmásolat szolgáltatása,
- Teljeskörű térkép szolgáltatás a rendelkezésre álló állományokból (TAKARNET-DATVIEW interfész elkészítése),
- Színes térképmásolat szolgáltatás kifejlesztése a szabályzást követően.

Térkép lekérdezés

https://www.takarnet.hu/tnet/terkep/M0050526132217CilqGq-15999866-1-15999907.pdf - Microsoft Internet Explorer

Vissza Keresés Kedvencek Multimédia

Google Search Web 550 blocked AutoFill Options

Save a Copy Select Text 66,67% Simplify your review cycles

FŐVÁROSI KERÜLETEK FÖLDHIVATALA
Budapest, XI. Budaörsi út 59. 1519 Pf. : 415.

Térképmásolat

Helyrajzi szám: BUDAPEST XVIKER belterület 108969 Megrendelés szám: 900037/2005
Méterarány: 1 : 1000 Terület: 489 m²

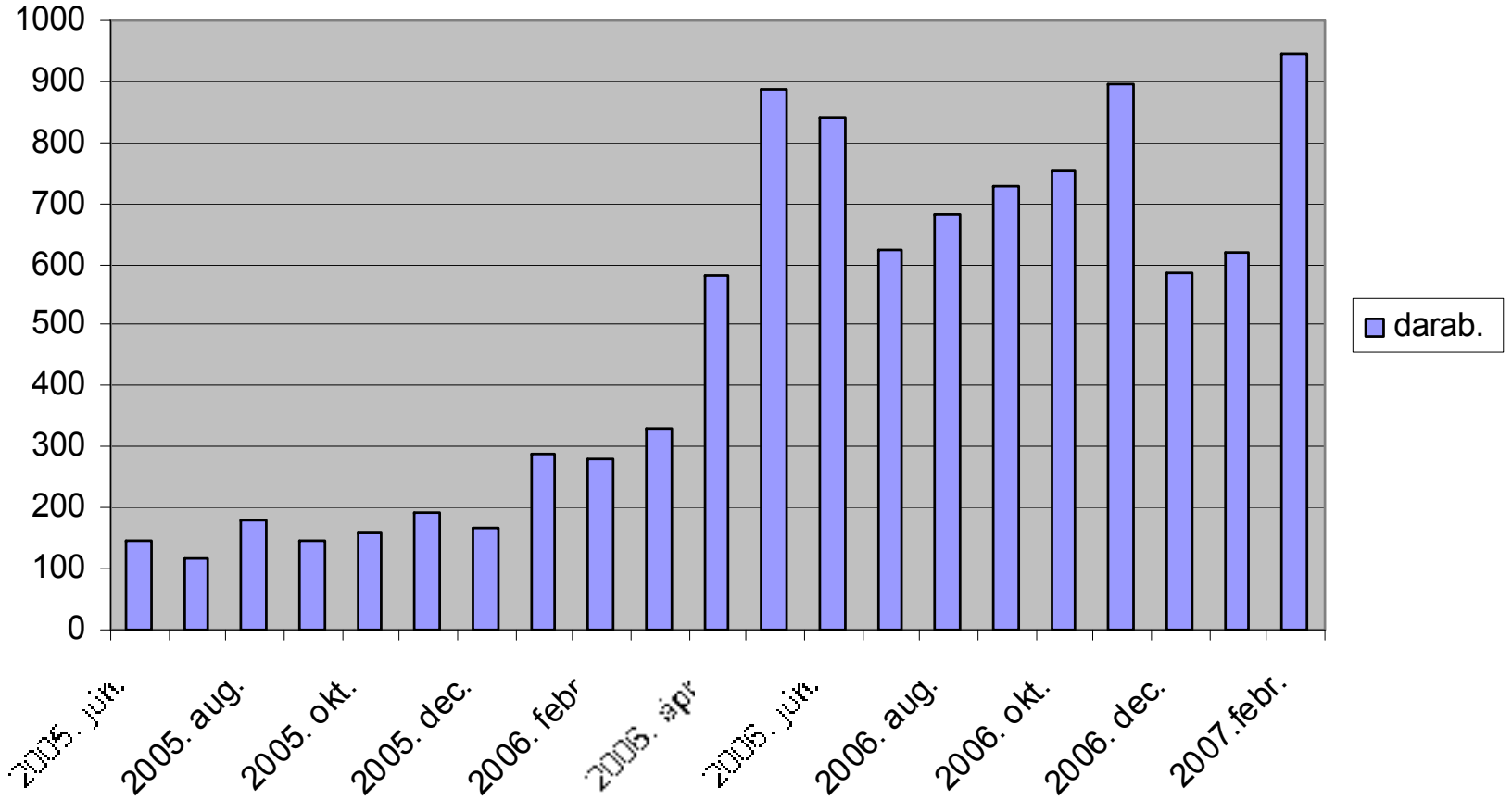
Előzetes telekhatár: ----- Előzetes házsz: 123

8,5 x 11 in 1 of 1

Start Microsoft Excel Sent Items - Mic... Ingatlan-nyilvánt... Takarnet Földhiv... https://www.t... 13:28

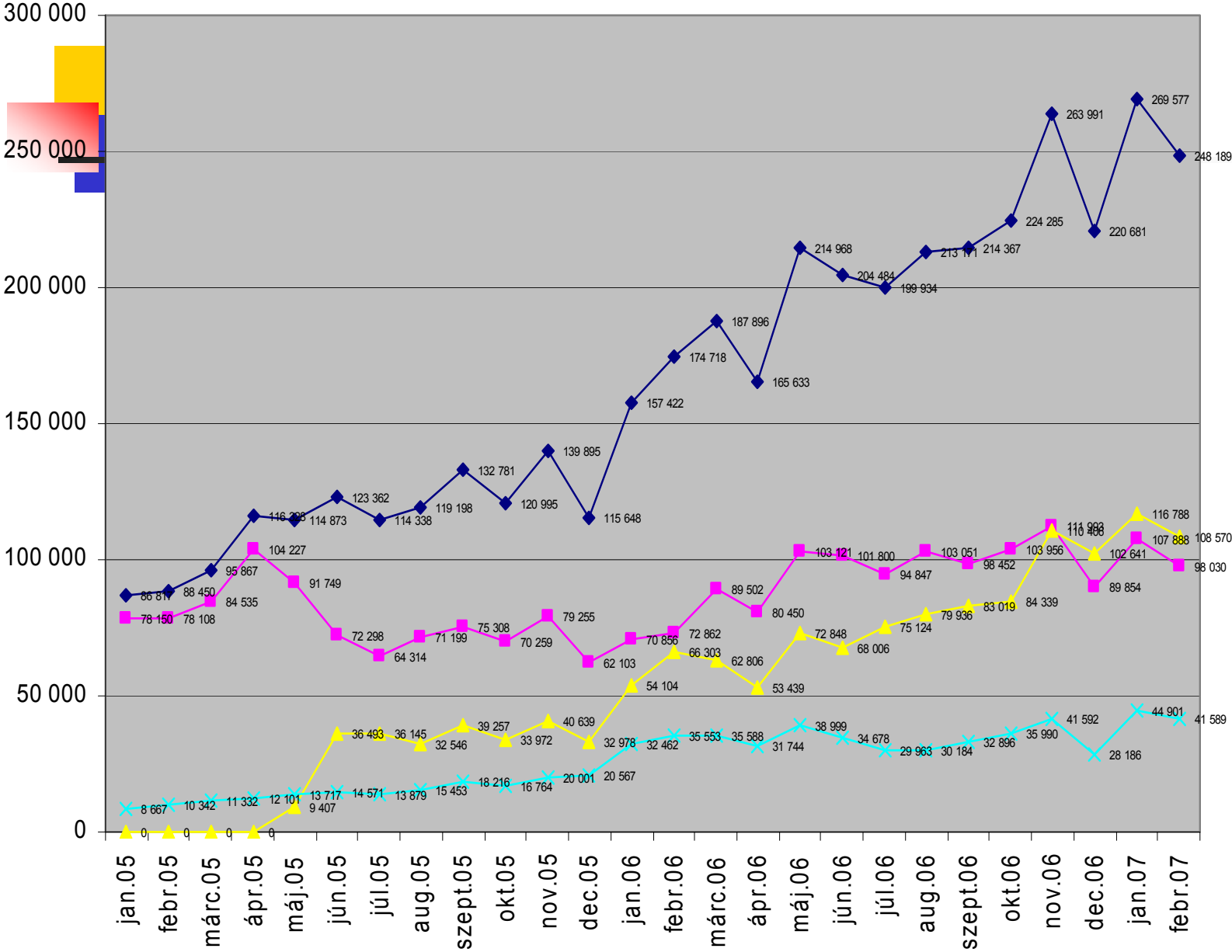


Térkép lekerdezések havonta



Tulajdoni lap és térkép lekérdezések darabszáma

darab



- ◆ Összesen
- Teljes árú
- ▲ Kedvezményes
- ✕ Ingyenes



Számszerűsíthető megtakarítások

Földhivatali munkaerő megtakarítás 2006:

Külső felhasználói lekérdezések darabszáma: 2 023 081,

Földhivatali munkaerő ráfordítás: 5 perc kiadás, 5 perc pénztár, összesen 10 perc, 5 óra/nap 225 munkanap/év,

Munkaerő megtakarítás: 300 dolgozó évente.

Külső felhasználók Ft megtakarításai: utazási költség:

2000 Ft/tullap, hálózathasználat díja: 500 Ft/tullap,

Költség megtakarítás: több mint 3 Milliárd Ft,

Külső felhasználók idő ráfordítás megtakarításai:

A tulajdoni laponkénti idő ráfordítás 0,5 nap/tullap

Idő megtakarítás: 4495 ember/év

Néhány adat....

- A nyilvántartott (lekérdezhető) ingatlanok száma: kb. 10 millió
- A TAKARNET külső felhasználók száma: kb. 2750
- Digitális igazolványok száma: 5700
- Lekért tulajdoni lapok száma: kb. 250 000 db/hó
- Térképi lekérdezések száma: kb. 750 db/hó
- Regisztrált SMS igénylők száma: 300



Célkitűzések 2007-re

- Az egyre növekvő számú lekérdezési igény kielégítése,
- TAKARNET rendszer csatlakozása az EKG-ra,
- Elektronikusan hitelesített tulajdoni lap szolgáltatása,
- Teljes körű térkép szolgáltatás,
 - Az ország egész területére,
 - Digitálisan is,
- Ortofotó térkép kivágat szolgáltatás beindítása (2000, 2005).



Célkitűzések 2008-2009-re

- Elektronikus fizetés megoldása (2007-re?),
 - E-kormányzat, e-ügyintézés megalapozásához központ e-irattár létrehozása,
 - Ellenőrzötten kitölthető e-űrlapok fogadásának megoldása,
 - Határozatok kiküldése elektronikus formában,
 - Beadványok fogadása elektronikus formában,
 - Tulajdoni lap szolgáltatás az ügyfélkapun keresztül, elektronikus fizetés megoldása,
 - Tulajdoni lap szolgáltatás az okmányirodáknál,
 - 24 órás rendelkezésre állás biztosítása.



Köszönöm a figyelmet.

Weninger.zoltan@fomi.hu