

# DAT térképek forgalomba adása

# Bevezetés

- o Az FVM FTF megbízására elkészül a DATView 3 (2004).
- o A FÖMI teszteli a terméket különös tekintettel a forgalomba adásra, a teszt sikeresen zárult.
- o A tesztkörnyezetként kijelölt Eger Körzeti Földhivatal használatba veszi a programot.

# A pilot üzem tapasztalati

- A dolgozók könnyedén elsajátítják a program használatát (Főiskolai oktatás)
- A rendszer nem terheli jelentősen a meglévő hardvereket
- Üzembiztosan működik
- A forgalomba adás 1 hétvége alatt biztonságosan végrehajtható
- Felvetődik néhány továbbfejlesztési igény

# A DATView V3 elterjesztése

- Valamennyi DAT-tal rendelkező körzet felkészítése (Hardver, HR)
- DV30 telepítése
- DAT állományok betöltése
- DAT állományok ellenőrzése, javítása
- Szükséges változásvezetések elvégzése  
Forgalomba adás folyamatos üzem támogatása
- További szükséges funkciók, interfészek fejlesztése

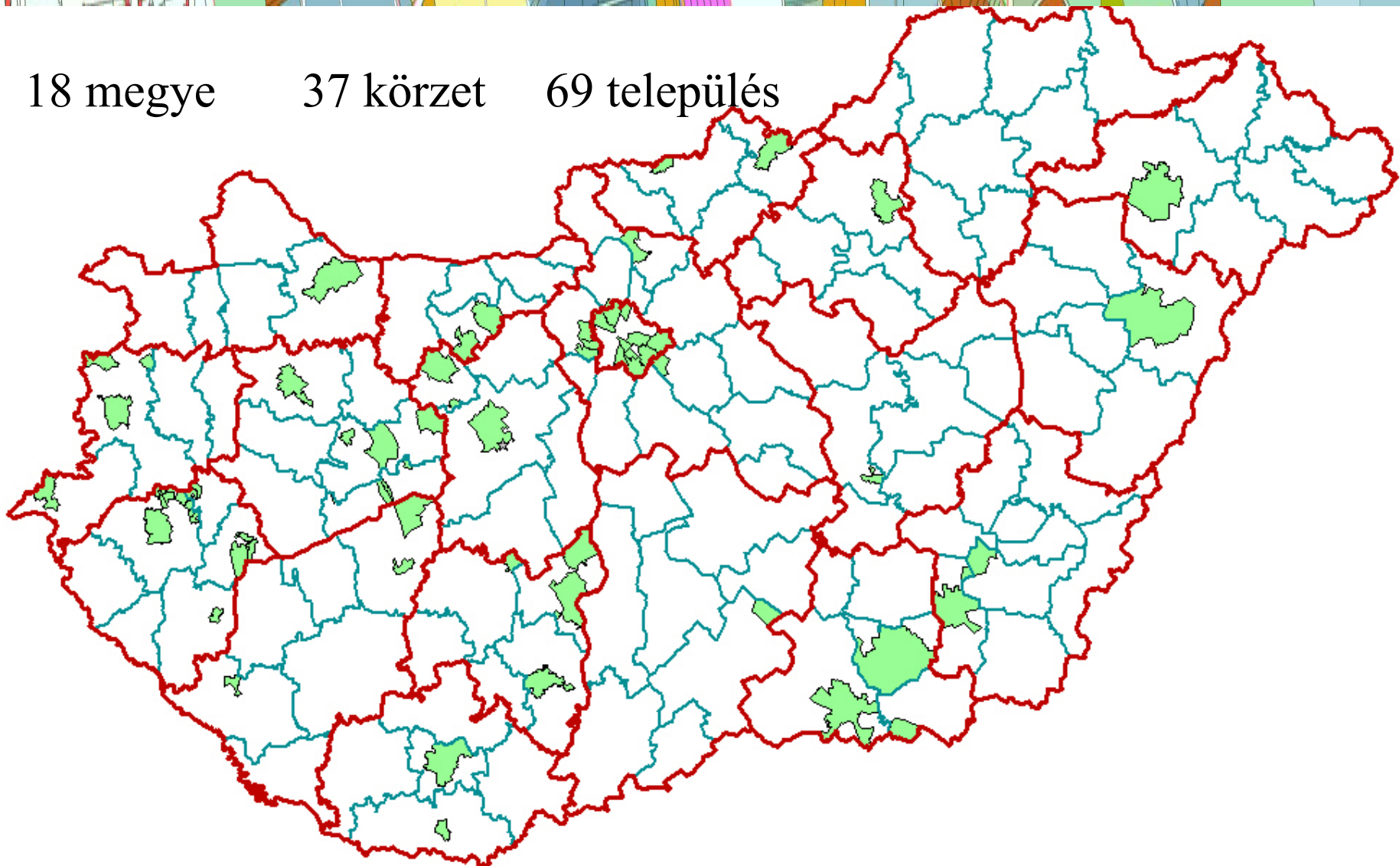
Folyamatos támogatás

# DAT ADATÁLLOMÁNYOK 2005-ben

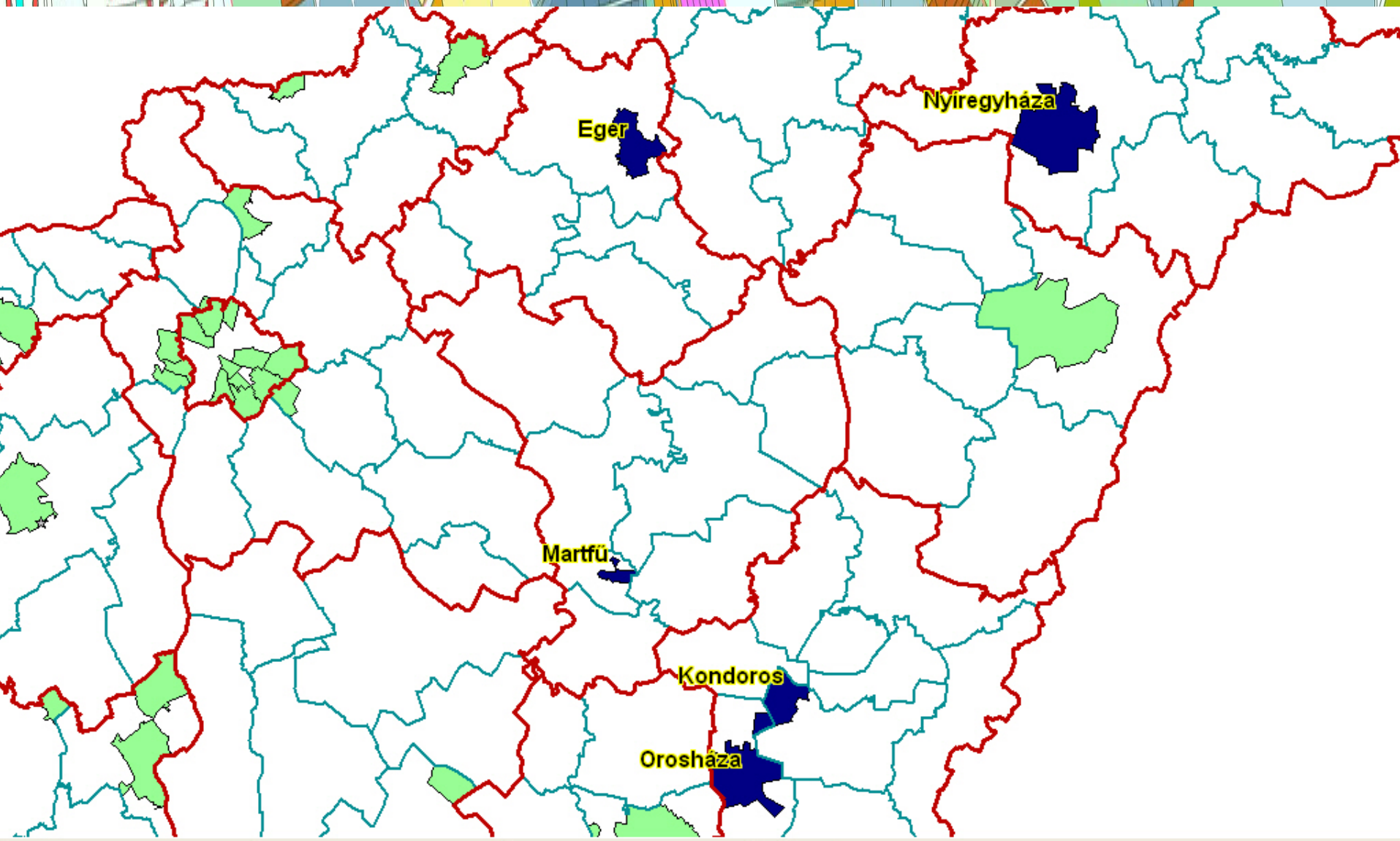
18 megye

37 körzet

69 település



# DAT ADATÁLLOMÁNYOK 2005-ben



# Problémák, megoldások

- DAT állományok konzisztencia hibái
- Tulajdonlapi kódok és DAT kódok ellentmondásai
- DAT objektumok és TAKAROS adatok közötti ellentmondás
- Iktatási, ügyirat kezelési eltérések földhivatalok között

# DAT állományok konzisztencia hibái

- Duplikált élek
- Felesleges, többszörös felületek
- Hézagok
- Felesleges határok, határvonalak
- Többszörös felület azonosítók
- Attribútum értékek és a feliratok közötti ellentmondások
- Hibafeltáró és javítóprogramok készítése
- Az állományok ellenőrzése és javítása



# Tulajdonlapi kódok és DAT kódok ellentmondásai

- Épület típusok, objektumok és TAKAROS KIT közötti ellentmondás

DATB OBJ\_FELS

Kód kiválasztás

0	Inincs adat
1	CA01 Lakóépület
2	CA02 Üdülőépület
3	CA03 Intézményi épület
4	CA04 Üzemi épület
5	CA05 Melléképület (12 m <sup>2</sup> -nél)
6	CA06 Gazdasági épület
7	CA07 Vegyes funkciójú épület
8	CA08 Rendezetlen funkciójú épület

Rendezés kód szerint    új kód    Mégsem

DAT EPTI

Kód kiválasztás

0	Inincs adat
1	egyéb épület
2	garázsépület
3	gazdasági épület
4	irodaház
5	közös bejárattú pince (közterület)
6	közterületről nyíló garázs
7	közterületről nyíló pince
8	lakóház
9	lakóház és garázs
10	lakóház és gazdasági épület
11	önálló pince
12	üdülőépület
13	üzletház

Rendezés kód szerint    új kód    Mégsem

TIPUS	KOD	NEV
KITI	2498	Lakóház,udvar és kert
KITI	2499	2 lakóház,udvar,gazd.ép.és üzlet
KITI	2500	Lakóház,panzió,garázs és udvar
KITI	2501	Lakóház,udv,garázs,üzlet,fagyító
KITI	2502	Lakóház,udv,gazd,ép.irodaépület
KITI	2503	Lakóház,udvar,fagylatozó,panzió
KITI	2504	Lakóház és raktár
KITI	2505	Étterem,iroda,gazd,épület és udvar
KITI	2506	Élelmiszerüzlet,udvar
KITI	2507	Lakóház,udvar,vegyesbolt és gazd.é
KITI	2509	Bevásárló központ
KITI	2510	Lakóház,udvar,büfé,falatozó
KITI	2511	Szálloda és lakóház
KITI	2515	Ételbár
KITI	2516	Lakóház,udvar és árusító pavilon
KITI	2518	Lakóház,udvar és turistaszálló

**FVM, FÖMI és földhivatali szakemberek által alakított bizottság határozza meg a használható objektumféleségeket és kódokat**

# Tulajdonlapi kódok és DAT kódok ellentmondásai

- DAT-ban hiányzó kivett típusok

TIPUS	KOD	NEV
KITI	2094	lakóház, eszpresszó
KITI	2095	áruház, lakóház és udvar
KITI	2096	Garázs és épület
KITI	2097	Piac és húsbolt
KITI	2098	Üzlet és italbolt
KITI	2099	Lakóház, udvar és vízállás
KITI	2100	és gazdasági épület
KITI	2101	és árok
KITI	2102	és csatorna
KITI	2103	és döngkút
KITI	2104	és egyéb építmény
KITI	2105	és forrás
KITI	2106	és gazdasági ép.
KITI	2107	és kivett sáv
KITI	2108	és lakóház
KITI	2109	és olajkút

Forgalomba adás és változás  
automatikus áttemelését gátló  
információhiány

Kezelhetetlen és értelmetlen lista

**Fő funkciók meghatározása, új  
kódrendszer bevezetése, törvénymódosítás**

# DAT objektumok és TAKAROS adatok közötti ellentmondás

- És épület, és út stb...
- TAKAROS rendszerből hiányzó alosztályok
- Erdő, fásított terület, halastó AK érték kezelése
- Szabvány alatti területek kezelése
- Szolgalmi- jogi sáv objektumféleség hiánya

**FVM- FÖMI- GeoNet egyeztetés, DAT módosítás, törvény  
módosítás**

# Iktatási, ügyirat kezelési eltérések földhivatalok között

- Térképmásolat, teljes körű másolat, Záradékolás iktatószámának eltérései
  - a) 10-es térképmásolat gyűjtő, 11-es teljeskörű gyűjtő, főszámos záradékolás
  - b) 50002 térképmásolat- teljeskörű, 3-as gyűjtő záradék 1, főszám záradék 2
  - c) 200001-es térképmásolat gyűjtő ,5000-es teljeskörű gyűjtő, főszám záradék

**RENDET KÉNE TENNI !**

# Mit kell sürgősen tenni?

- DAT módosítás (hiányzó objektumféleségek, kódok)
- TAKAROS módosítás (funkciók, interfészek)
- Szabályzat a DAT adatszolgáltatásról (térképmásolat, digitális adatszolgáltatás)
- Szabályzat a DAT változási állomány szerkezetéről, tartalmáról, és ellenőrzésének módjáról, leadandó munkarészek felsorolása
- Minták kidolgozása és publikálása

# További teendők

- DATView -TAKAROS átemelések, helyrajzszám ellenőrzések kidolgozása
- Interfész a díjszámító és számlázó modulhoz
- Interfész a META rendszerhez
- Interfész a TAKARNET rendszerhez
- Folyamatos hibakezelés, hibaelhárítás
- Rendszeres adatállomány ellenőrzés, javítás
- Rendszeres oktatás

Nyomtatás...

Következő oldal

Előző oldal

Kétoldalas

Nagyítás

Kicsinyítés

Bezárás

Egri Körzeti Földhivatal  
 3301 Eger, Barkóczy F. u. 7. Pt. 14.  
 Tel/Fax: 36 312 644; 36 311 948

**SZARVASKŐ**  
 település  
 helyterület  
 ÉK 005



# TÉRKÉPMÁSOLAT



**143**  
 Helyrajtszám

Adatszolgáltatás a

**6/2005**

(Műtárgyszámú körörmű alapján készült)

2005. Május 08. 10:15

EDTR szelvény száma: 87-431-1413



A településrészlet csak a teljes körös NEMZETI KATASZTERI PROGRAM Kft. engedélyjével lehetséges!

Eger 2005. Május 08. 10:15

Sas Béla



# A DATView rendszer hasznosítása

- HR52 3-96 (#77)
  - HR52 3-9 (#5)
  - HR52 15-19 (#5)
  - HR52 20-29 (#6)
  - HR52 30-39 (#9)
  - HR52 40-49 (#10)
  - HR52 50-59 (#10)
  - HR52 60-69 (#10)
  - HR52 70-79 (#6)
    - HR52 70 (#3)
    - 72
    - 73
    - HR52 77 (#3)
      - 77/1
        - 6171 m2, 0.60 Ak.
          - erdő4 {6171 n
          - erdő4 {5032 n
          - 5032 m2, 0.50 Ak
          - erdő4 {5032 n
          - 4823/1977 tulajdo
          - 38947/1988.11.26
          - 46911/2004.11.02
          - Alrészlet/Alosztály
          - 2004.10.30. -
          - Alrészlet/Alosztály
          - 2004.10.30. -
          - Földrészlet felvitel
          - 2004.10.30. -
          - Földrészlet törlés
          - 2004.10.30. -
          - Terhelés bejegyzé
          - 2004.10.30. -
        - 77/2
        - 77/3
      - HR52 78 (#5)
      - 79
    - HR52 80-89 (#9)





# A DATView rendszer hasznosítása



**Adatlap**

11 Kiválsztott jogi jellegű ingatlanok

Rendben  
Mégsem

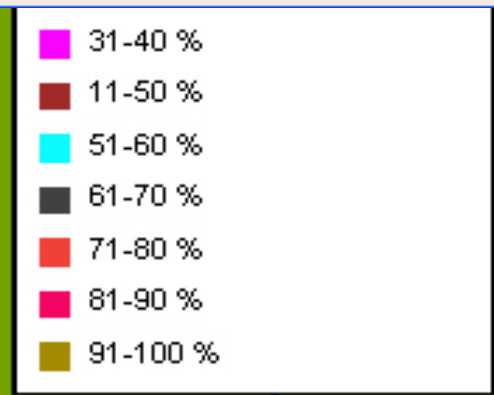
Paraméter neve	Paraméter érték
JKOD:	Árterület
	Árterület
	Árvízi szükségtározó
	Badacsonyi Tájvédelmi Körzet
	Bányatelek
	Barcsi Űsborókás Tájvédelmi Körzet
	Béda-Karapancsai Tájvédelmi Körzet
	Biharugrai Tájvédelmi Körzet
	Bioszféra rezervátum
	Boronka-melléki Tájvédelmi Körzet
	Borsodi-Mezőség Tájvédelmi Körzet
	Börzsönyi Tájvédelmi Körzet
	Budai Tájvédelmi Körzet
	Bükki Nemzeti Park
	Cserebökényi Tájvédelmi Körzet

**Adatlap**

07 Kiválsztott cég tulajdonában/ kezelésében lévő ingatlanok

Rendben  
Mégsem

Paraméter neve	Paraméter érték
CEG:	MOL MAGYAR OLAJ ÉS GÁZIP. RT. KTÁ KŐOLAJ ÉS FÖLDGÁZSZ.
	EVENTUS PRESS KER.ÉS SZOLG. KFT.
	EVENTUS ÜZLETI TUDDOMÁNYOK SZAKKÖZÉPISKOLÁJA, ALAPF.MŰV.-OKT.IS
	ÉVIBÉR MÉLY-ÉS VÍZÉPÍTŐ SZOLGÁLTATÓ KFT.
	ÉVIBÉR MÉLY-ÉS VÍZÉPÍTŐ SZOLGÁLTATÓ KFT
	EVILL EGER
	EVT KFT.
	EXIMCO ÁLTALÁNOS EXPORT-IMPORT KERESKEDELMI KFT.
	EX-LEX TURISZTIKAI SZOLGÁLTATÓ KFT
	EXPRESS IFJÚSÁGI ÉS DIÁK UTAZÁSI IRODA
	EXPRESS UTAZÁSI IRODA
	EXTERPETRO IPARI ÉS KERESKEDELMI KFT
	EXTRA VIRÁG KERESKEDELMI ÉS SZOLGÁLTATÓ KFT.
	EXTRAPROFIT QUALITY KFT
	EXXONMOBIL HUNGÁRIA KFT.



# Köszönöm a figyelmet !

Szabó József  
GeoNet 2000 Kft  
joe@geonet2000.hu



1:4000