



Térbeli adatok a Kárpát-medencében

Prajczer Tamás
GeoX Kft.



DSM2003 – Magyarország digitális utcatérképe

•Források

- HM Térképészeti Kht.
- FÖMI
- Belügyminisztérium

•3145 település

•negyedéves frissítés

•Főbb felhasználók

Pannon, Westel

invitel (Vivendi), Antenna

Hungária,

KÖGÁZ, ÉGÁZ, DGÁZ

BricoStore, British-American

Tobacco, Citibank, Gfk, Gallup,

TESCO

Környezetvédelmi Minisztérium

~~BM Országos Katasztrófavédelmi~~

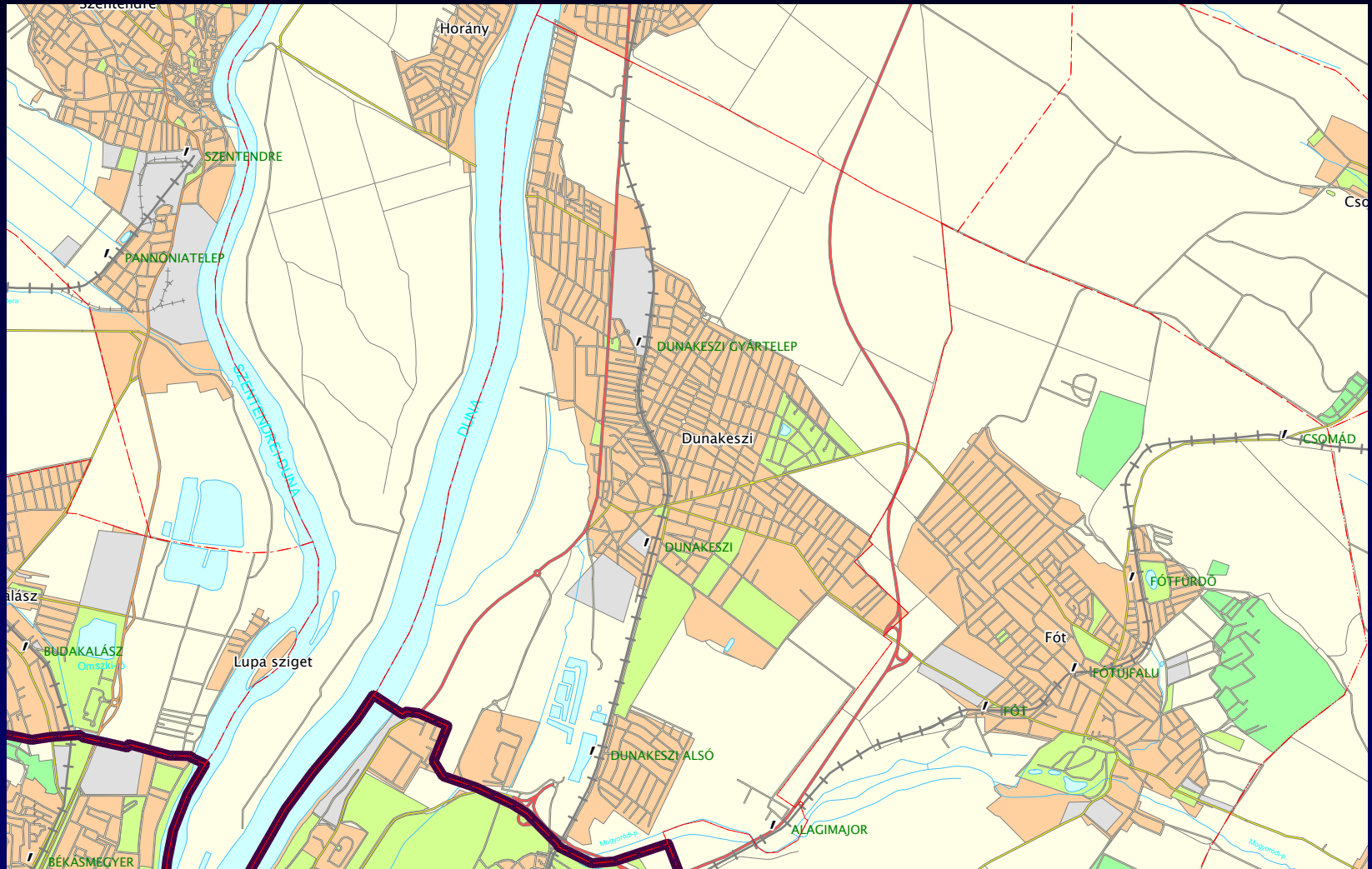
© GeoX, 2003

Föld,



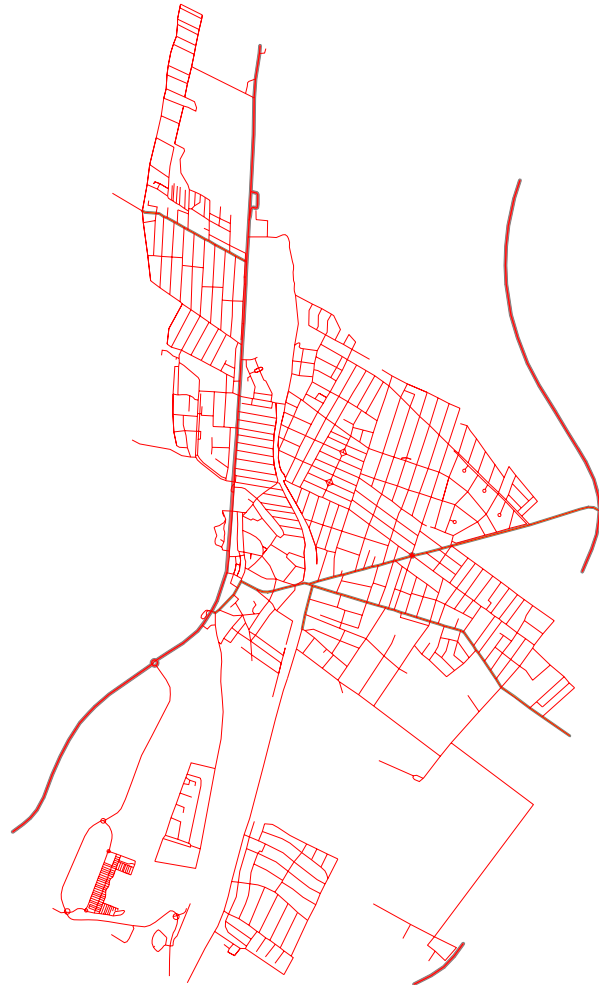


Dunakeszi





Dunakeszi





Dunakeszi





DSM-10





Dunakeszi

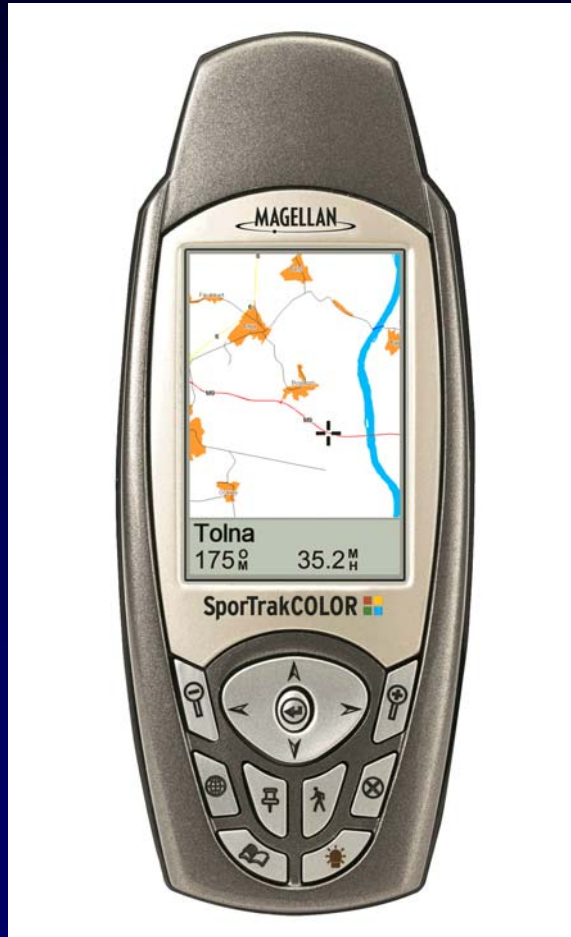




Mobil megjelenítés

GPS Magellan

Mobiltelefon - WAP





ArcMagyarország

- Közigazgatási egységek
 - ország, régió, megye, kistérség, település
- Belterület
- Irányítószám-körzetek
 - irányítószám-körzetek
 - települések és irányítószám-körzetek
- Budapest kerületei és városrészei

- Országos közúthálózat
- Vasúthálózat
- Főbb vízrajzi elemek

- 1:250.000, 1:100.000, 1:50.000



ArcMagyarország





Térinformatikai eszközök a Kárpát-medence interetnikai adatbázisához

http://jozsef/karpat_proba/elemzo/terkep/frames.asp - Microsoft Internet Explorer

Fájl Szerkesztés Nézet Kedvencek Eszközök Súgó

← Vissza → Keresés Kedvencek Multimédia Hivatkozások Kárpátmedence

- Európa - főutak
- Európa - folyók
- Európa - tavak
- Ország
- Nagyrégió
- Régió
- Megye
- Település
- 0
- 0.0028448692782566
- 0.0676284941388638
- 0.1782531194295900
- 1.2048192771084338
- Nincs adat
- Európa - országok
-

Poljska

Slovensko

Ukrajina

Österreich

Magyarország

Románia

Hrvatska

Srbija i Crna Gora

Teljes nézet

- Nagyítás
- Kicsinyítés
- Kijelölés
- Mozgatás

Frissít

Adatlekérés


Új tematika

A megjelenített tematika: német

PL Helyi intranet

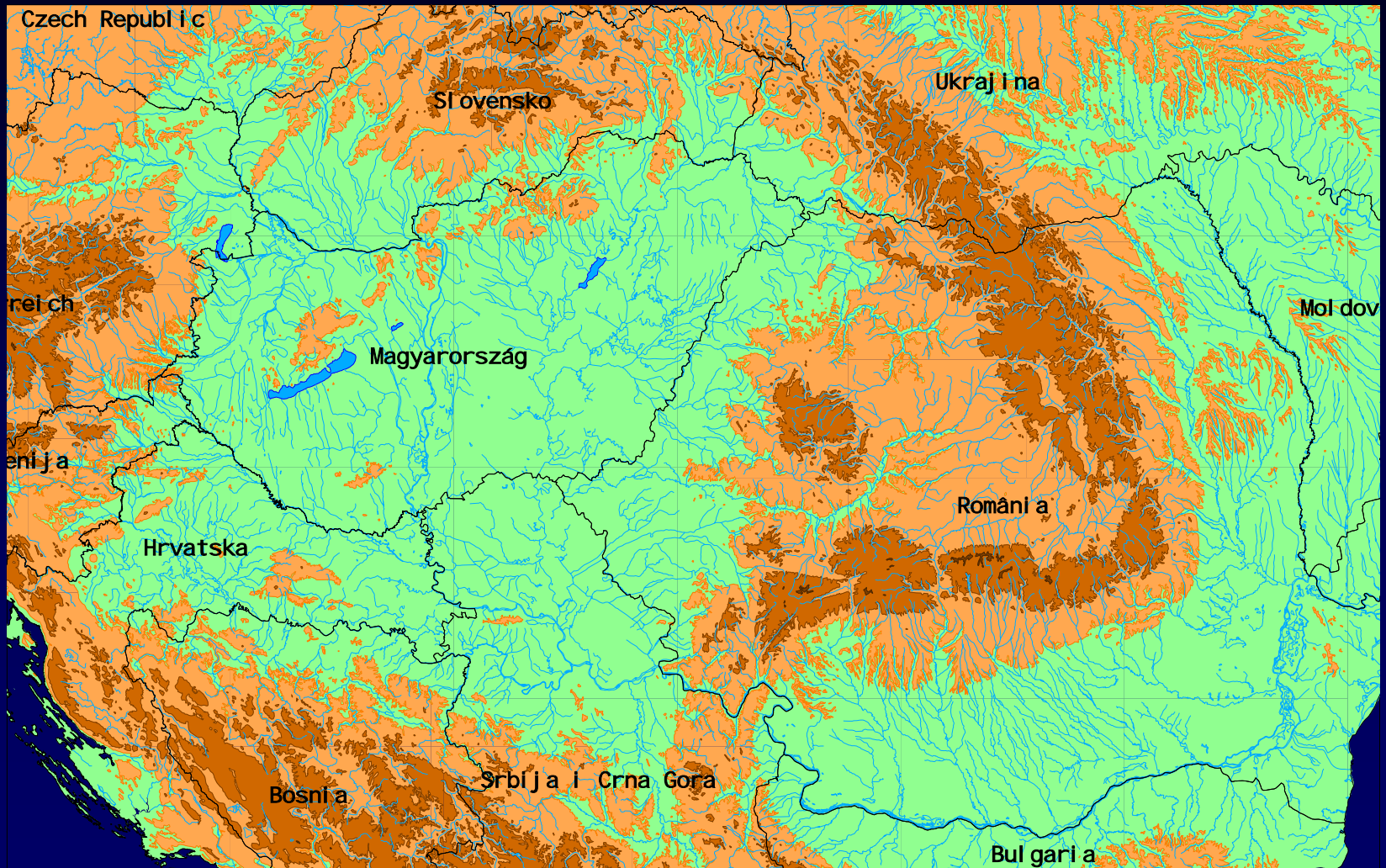


Domborzat





Közigazgatási határok (NUTS0-5)





NUTSO





NUTS2





NUTS3





NUTS4





NUTS5





Térbeli egységek

jelenleg: eltérő közigazgatási beosztások

EU: egységes elvek, NUTS

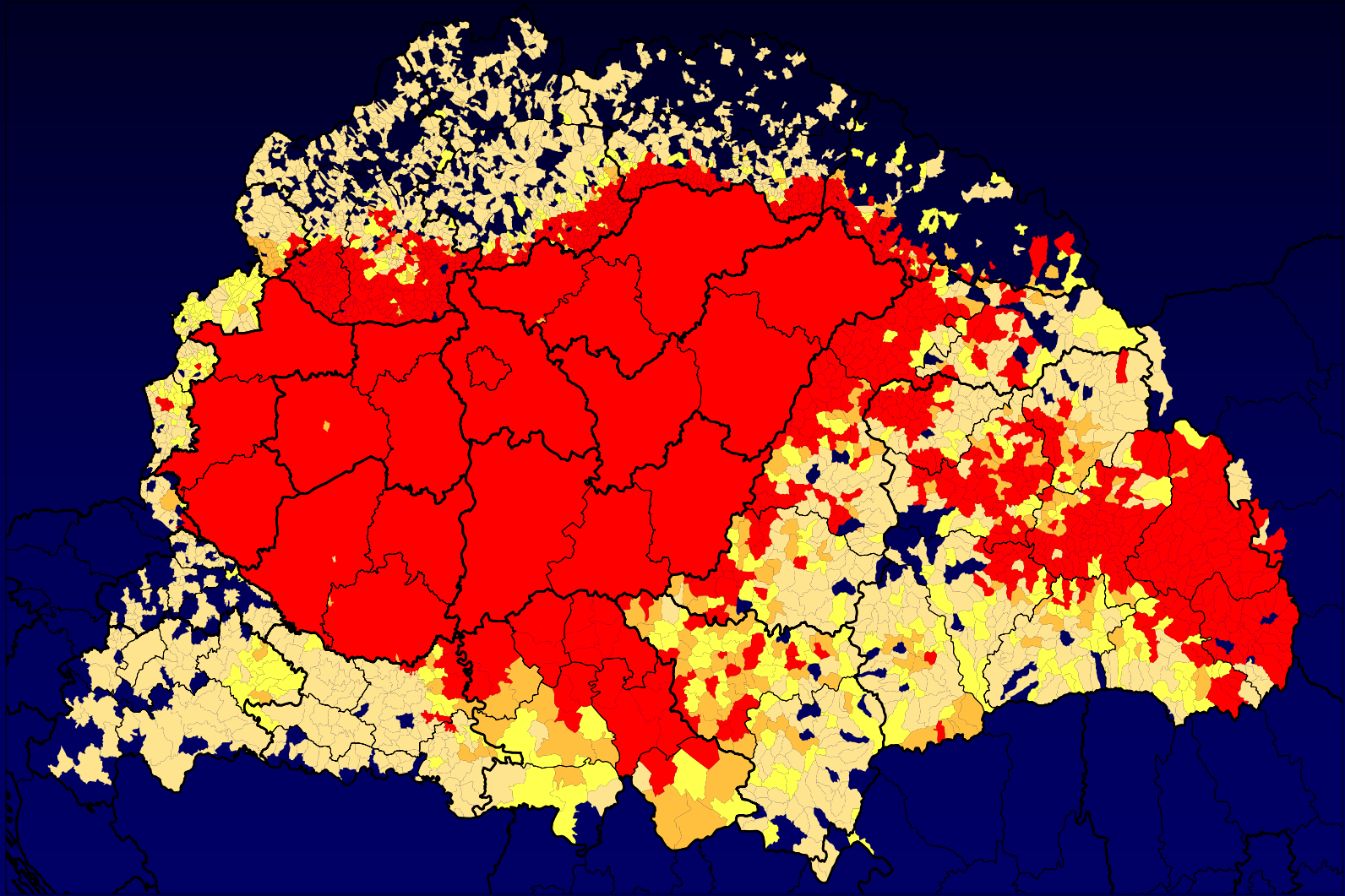
Forrás: Gfk-Macon, helyi KSH

többnyelvűség

	NUTS0	NUTS1	NUTS2	NUTS3	NUTS4	NUTS5	NUTS5 alatti egységek
Magyarország	1	-	7	19+1	150	3145	nincs
Ausztria	1	1	1	3	-	171	nincs
Horvátország	1	-	5	20	-	546	6 747
Románia	1	-	8	42	-	2951	13 737
Szerbia és Montenegró	1	-	4	24+5	-	211	7 411
Szlovákia	1	-	4	8	79	2920	nincs
Szlovénia	1	-	2	12	58	192	5 988
Ukrajna	1	-	-	1	13	599	nincs



Népszámlálási adatok, 1990





Bagdad 2003

